





# MIEJSOWY PLAN ZAGOSPODAROWANIA PRZESTRZENNEGO DLA WYBRANEGO OBSZARU W OBRĘBIE GEODEZYJNYM JANUSZKOWO, GM. KOZŁOWO, NAD JEZIOREM KOWNATKI - PROJEKT

USTALENIA:

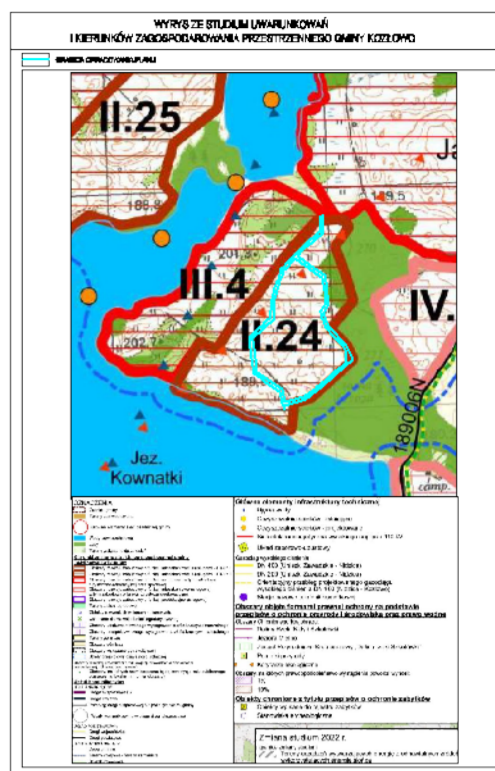
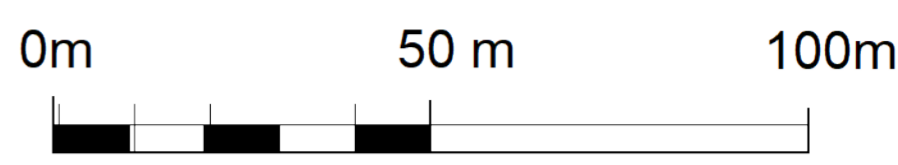
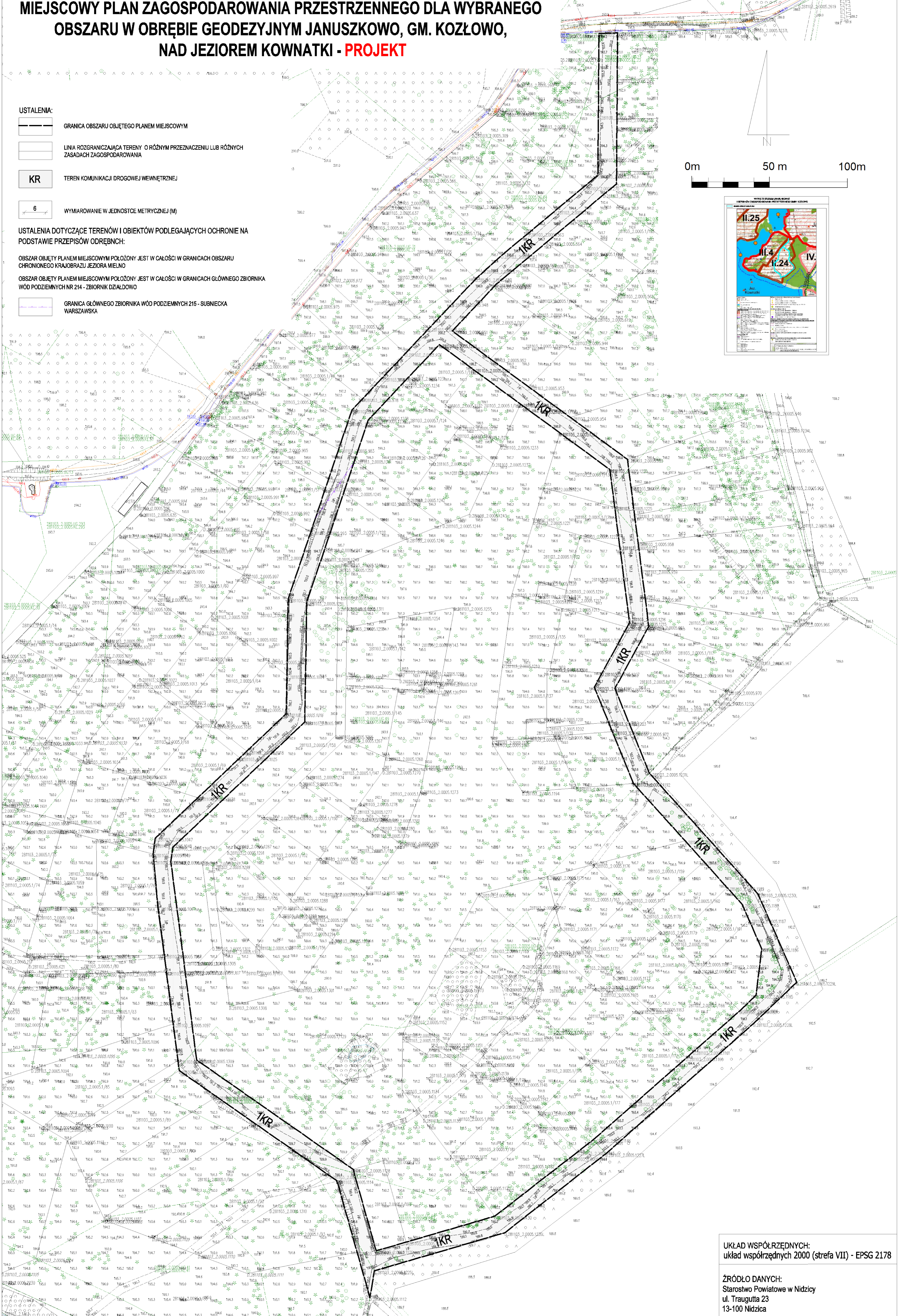
-  GRANICA OBSZARU OBJĘTEGO PLANEM MIEJSOWYM
-  LINIA ROZGRANICZAJĄCA TERENY O RÓŻNYM PRZEZNACZENIU LUB RÓŻNYCH ZASADACH ZAGOSPODAROWANIA
-  TEREN KOMUNIKACJI DROGOWEJ WEWNĘTRZNEJ
-  WYMIAROWANIE W JEDNOSTCE METRYCZNEJ (M)

USTALENIA DOTYCZĄCE TERENÓW I OBIEKTÓW PODLEGAJĄCYCH OCHRONIE NA PODSTAWIE PRZEPISÓW ODRĘBNC:

OBSZAR OBJĘTY PLANEM MIEJSOWYM POŁOŻONY JEST W CAŁOŚCI W GRANICACH OBSZARU CHRONIONEGO KRAJOBRAZU JEZIORA MIEŁOZO

OBSZAR OBJĘTY PLANEM MIEJSOWYM POŁOŻONY JEST W CAŁOŚCI W GRANICACH GŁÓWNEGO ZBIORNIKA WÓD PODZIEMNYCH NR 214 - ZBIORNIK DZIAŁOWO

 GRANICA GŁÓWNEGO ZBIORNIKA WÓD PODZIEMNYCH 215 - SUBNIECKA WARSZAWSKA



UKŁAD WSPÓRZĘDNYCH:  
układ współrzędnych 2000 (strefa VII) - EPSG 2178

ŹRÓDŁO DANYCH:  
Starostwo Powiatowe w Nidzicy  
ul. Traugutta 23  
13-100 Nidzica