


MIEJSCOWY PLAN ZAGOSPODAROWANIA PRZESTRZENNEGO DLA WYBRANEGO OBSZARU W OBRĘBIE GEODEZYJNYM KOZŁOWO - projekt

ZAŁĄCZNIK NR 1
DO UCHWAŁY NR ...
RADY GMINY W KOZŁOWIE Z DNIA ...







SKALA 1:1000



UKŁAD WSPÓŁRZĘDNYCH EPSG 2000 STREFA 7

USTALENIA:

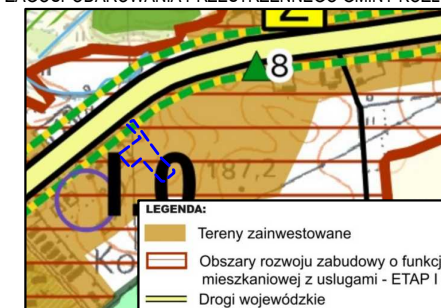
-  GRANICA OBSZARU OBJĘTEGO PLANEM MIEJSCOWYM
-  LINIA ROZGRANICZAJĄCA TERENY O RÓŻNYM PRZEZNACZENIU LUB RÓŻNYCH ZASADACH ZAGOSPODAROWANIA
-  NIEPRZEKACZALNA LINIA ZABUDOWY
-  **UH** TEREN USŁUG HANDLU

TEREN W CAŁOŚCI POŁOŻONY JEST W GRANICACH GŁÓWNEGO ZBIORNIKA WÓD PODZIEMNYCH NR 214 - DZIAŁDOWO ORAZ 215 - SUBNIECKA WARSZAWSKA

OZNACZENIA INFORMACYJNE:

-  WYMIAROWANIE W JEDNOSTCE METRYCZNEJ (M)

WYRYS ZE STUDIUM UWARUNKOWAŃ I KIERUNKÓW ZAGOSPODAROWANIA PRZESTRZENNEGO GMINY KOZŁOWO



--- granica planu

Mapa zasadnicza w postaci wektorowej pozyskana z Państwowego Zasobu Geodezji i Kartografii (Starostwo Powiatowe w Nidzicy)

