


GEZ	KARTA ADRESOWA GMINNEJ EWIDENCJI ZABYTKÓW		3. Miejscowość Bartki
1. Nazwa dom		2. Czas powstania p. XX w.	
			4. Adres Bartki 7 13-124 Kozłowo
8. Fotografia z opisem wskazującym orientację albo mapa z zaznaczonym stanowiskiem archeologicznym			5. Przynależność administracyjna województwo warmińsko-mazurskie powiat nidzicki gmina Kozłowo
			6. Formy ochrony Działka nr. 98
			7. Opracowanie karty (autor, data i podpis) Gmina Kozłowo 09.10.2019 r.

GEZ	KARTA ADRESOWA GMINNEJ EWIDENCJI ZABYTKÓW		3. Miejscowość
1. Nazwa	2. Czas powstania	<p data-bbox="1803 135 1892 167">Bartki</p>	
<p data-bbox="293 284 595 316">budynek gospodarczy</p>	<p data-bbox="1153 284 1276 316">p. XX w.</p>		
			<p data-bbox="1608 391 1697 411">4. Adres</p> <p data-bbox="1803 414 1892 446">Bartki</p> <p data-bbox="1697 491 2000 523">budynek gospodarczy</p> <p data-bbox="1765 563 1933 595">przy nr 119</p> <p data-bbox="1608 715 1933 735">5. Przynależność administracyjna</p> <p data-bbox="1608 794 2072 826">województwo warmińsko-mazurskie</p> <p data-bbox="1608 882 1809 914">powiat nidzicki</p> <p data-bbox="1608 970 1809 1002">gmina Kozłowo</p> <p data-bbox="1608 1066 1787 1086">6. Formy ochrony</p> <p data-bbox="1731 1118 1977 1150">Działka nr. 115/1</p> <p data-bbox="1608 1390 2022 1410">7. Opracowanie karty (autor, data i podpis)</p> <p data-bbox="1731 1417 1966 1481">Gmina Kozłowo 09.10.2019 r.</p>
<p data-bbox="73 1433 1075 1453">8. Fotografia z opisem wskazującym orientację albo mapa z zaznaczonym stanowiskiem archeologicznym</p>			

GEZ	KARTA ADRESOWA GMINNEJ EWIDENCJI ZABYTKÓW		3. Miejscowość Bartki		
1. Nazwa dom		2. Czas powstania p. XX w.			
			4. Adres Bartki 19 13-124 Kozłowo		
			5. Przynależność administracyjna województwo warmińsko-mazurskie powiat nidzicki gmina Kozłowo		
			6. Formy ochrony Działka nr. 115/1		
8. Fotografia z opisem wskazującym orientację albo mapa z zaznaczonym stanowiskiem archeologicznym			7. Opracowanie karty (autor, data i podpis) Gmina Kozłowo 09.10.2019 r.		

GEZ	KARTA ADRESOWA GMINNEJ EWIDENCJI ZABYTKÓW		3. Miejscowość Borowiec
1. Nazwa Młyn wodny		2. Czas powstania kon. XIX w.	
			4. Adres Borowiec 13-124 Kozłowo
			5. Przynależność administracyjna województwo warmińsko-mazurskie powiat nidzicki gmina Kozłowo
8. Fotografia z opisem wskazującym orientację albo mapa z zaznaczonym stanowiskiem archeologicznym			6. Formy ochrony 7. Opracowanie karty (autor, data i podpis) Gmina Kozłowo 09.10.2019 r.

GEZ

KARTA ADRESOWA GMINNEJ EWIDENCJI ZABYTKÓW

3. Miejscowość

Browina

1. Nazwa

dom

2. Czas powstania

p. XX w.

4. Adres

**Browina 10
13-124 Kozłowo**

5. Przynależność administracyjna

województwo warmińsko-mazurskie

powiat nidzicki

gmina Kozłowo

6. Formy ochrony

Działka nr . 118/2



8. Fotografia z opisem wskazującym orientację albo mapa z zaznaczonym stanowiskiem archeologicznym

7. Opracowanie karty (autor, data i podpis)

Gmina Kozłowo

09.10.2019 r.

GEZ

KARTA ADRESOWA GMINNEJ EWIDENCJI ZABYTKÓW

3. Miejscowość

Browina

1. Nazwa

dom

2. Czas powstania

p. XX w.

4. Adres

**Browina 2
13-124 Kozłowo**

5. Przynależność administracyjna

województwo warmińsko-mazurskie

powiat nidzicki

gmina Kozłowo

6. Formy ochrony

Działka nr . 129



8. Fotografia z opisem wskazującym orientację albo mapa z zaznaczonym stanowiskiem archeologicznym

7. Opracowanie karty (autor, data i podpis)

Gmina Kozłowo

09.10.2019 r.

GEZ

KARTA ADRESOWA GMINNEJ EWIDENCJI ZABYTKÓW

3. Miejscowość

Browina

1. Nazwa

budynek gospodarczy

2. Czas powstania

p. XX w.

4. Adres

Browina

budynek gospodarczy przy budynku

nr.1

13-124 Kozłowo

5. Przynależność administracyjna

województwo warmińsko-mazurskie

powiat nidzicki

gmina Kozłowo

6. Formy ochrony

Działka nr .130



8. Fotografia z opisem wskazującym orientację albo mapa z zaznaczonym stanowiskiem archeologicznym

7. Opracowanie karty (autor, data i podpis)

Gmina Kozłowo

09.10.2019 r.

GEZ

KARTA ADRESOWA GMINNEJ EWIDENCJI ZABYTKÓW

3. Miejscowość

Browina

1. Nazwa

dzwonnica

2. Czas powstania

kon. XIX w.

4. Adres

Browina

13-124 Kozłowo

5. Przynależność administracyjna

województwo warmińsko-mazurskie

powiat nidzicki

gmina Kozłowo

6. Formy ochrony

Działka nr . 118/2



8. Fotografia z opisem wskazującym orientację albo mapa z zaznaczonym stanowiskiem archeologicznym

7. Opracowanie karty (autor, data i podpis)

Gmina Kozłowo

09.10.2019 r.

GEZ	KARTA ADRESOWA GMINNEJ EWIDENCJI ZABYTKÓW		3. Miejscowość Dziurdziewo
1. Nazwa dom		2. Czas powstania p. XX w.	
			4. Adres Dziurdziewo 10 13-124 Kozłowo
			5. Przynależność administracyjna województwo warmińsko-mazurskie powiat nidzicki gmina Kozłowo
8. Fotografia z opisem wskazującym orientację albo mapa z zaznaczonym stanowiskiem archeologicznym			6. Formy ochrony Działka nr .73/1 7. Opracowanie karty (autor, data i podpis) Gmina Kozłowo 09.10.2019 r.

GEZ	KARTA ADRESOWA GMINNEJ EWIDENCJI ZABYTKÓW		3. Miejscowość Dziurdziewo		
1. Nazwa dom	2. Czas powstania p. XX w.				
			4. Adres Dziurdziewo 15 13-124 Kozłowo		
			5. Przynależność administracyjna województwo warmińsko-mazurskie powiat nidzicki gmina Kozłowo		
			6. Formy ochrony Działka nr .32/2		
8. Fotografia z opisem wskazującym orientację albo mapa z zaznaczonym stanowiskiem archeologicznym			7. Opracowanie karty (autor, data i podpis) Gmina Kozłowo 09.10.2019 r.		

GEZ	KARTA ADRESOWA GMINNEJ EWIDENCJI ZABYTKÓW		3. Miejscowość Dziurdziewo	
1. Nazwa dom		2. Czas powstania p. XX w.		
			4. Adres Dziurdziewo 16/17 13-124 Kozłowo	
			5. Przynależność administracyjna województwo warmińsko-mazurskie powiat nidzicki gmina Kozłowo	
			6. Formy ochrony Działka nr .34/1 i 35/5	
8. Fotografia z opisem wskazującym orientację albo mapa z zaznaczonym stanowiskiem archeologicznym			7. Opracowanie karty (autor, data i podpis) Gmina Kozłowo 09.10.2019 r.	


GEZ	KARTA ADRESOWA GMINNEJ EWIDENCJI ZABYTKÓW		3. Miejscowość Dziurdziewo		
1. Nazwa dom		2. Czas powstania p. XX w.			
			4. Adres Dziurdziewo 19 13-124 Kozłowo		
			5. Przynależność administracyjna województwo warmińsko-mazurskie powiat nidzicki gmina Kozłowo		
			6. Formy ochrony Działka nr . 39/7		
8. Fotografia z opisem wskazującym orientację albo mapa z zaznaczonym stanowiskiem archeologicznym					


7. Opracowanie karty (autor, data i podpis)


Gmina Kozłowo

09.10.2019 r.


GEZ	KARTA ADRESOWA GMINNEJ EWIDENCJI ZABYTKÓW		3. Miejscowość Dziurdziewo
1. Nazwa dom		2. Czas powstania p.XX w.	
			4. Adres Dziurdziewo 7 13-124 Kozłowo
			5. Przynależność administracyjna województwo warmińsko-mazurskie powiat nidzicki gmina Kozłowo
8. Fotografia z opisem wskazującym orientację albo mapa z zaznaczonym stanowiskiem archeologicznym			6. Formy ochrony Działka nr .77/1 7. Opracowanie karty (autor, data i podpis) Gmina Kozłowo 09.10.2019 r.

GEZ	KARTA ADRESOWA GMINNEJ EWIDENCJI ZABYTKÓW		3. Miejscowość Dziurdzewo
1. Nazwa budynek gospodarczy	2. Czas powstania p. XX w.		
			4. Adres Dziurdzewo budynek gospodarczy przy domu nr.18 13-124 Kozłowo
			5. Przynależność administracyjna województwo warmińsko- mazurskie powiat nidzicki gmina Kozłowo
			6. Formy ochrony Działka nr . 38/3
8. Fotografia z opisem wskazującym orientację albo mapa z zaznaczonym stanowiskiem archeologicznym			7. Opracowanie karty (autor, data i podpis) Gmina Kozłowo 09.10.2019 r.

GEZ	KARTA ADRESOWA GMINNEJ EWIDENCJI ZABYTKÓW		3. Miejscowość Dziurdziewo		
1. Nazwa dom	2. Czas powstania p. XX w.				
			4. Adres Dziurdziewo 18 13-124 Kozłowo		
			5. Przynależność administracyjna województwo warmińsko-mazurskie powiat nidzicki gmina Kozłowo		
			6. Formy ochrony Działka nr . 38/3		
8. Fotografia z opisem wskazującym orientację albo mapa z zaznaczonym stanowiskiem archeologicznym			7. Opracowanie karty (autor, data i podpis) Gmina Kozłowo 09.10.2019 r.		

GEZ	KARTA ADRESOWA GMINNEJ EWIDENCJI ZABYTKÓW		3. Miejscowość Gołębiewo		
1. Nazwa dom rob.folwarczny-ob.dom		2. Czas powstania p. XX w.			
			4. Adres Gołębiewo 1 13-124 Kozłowo		
			5. Przynależność administracyjna województwo warmińsko-mazurskie powiat nidzicki gmina Kozłowo		
			6. Formy ochrony Działka nr. 132		
8. Fotografia z opisem wskazującym orientację albo mapa z zaznaczonym stanowiskiem archeologicznym			7. Opracowanie karty (autor, data i podpis) Gmina Kozłowo 09.10.2019 r.		

GEZ	KARTA ADRESOWA GMINNEJ EWIDENCJI ZABYTKÓW		3. Miejscowość Gołębiewo
1. Nazwa dom rob.folwarczny-ob.dom		2. Czas powstania p. XX w.	
			4. Adres Gołębiewo 4 13-124 Kozłowo
			5. Przynależność administracyjna województwo warmińsko-mazurskie powiat nidzicki gmina Kozłowo
8. Fotografia z opisem wskazującym orientację albo mapa z zaznaczonym stanowiskiem archeologicznym			6. Formy ochrony Działka nr. 144 7. Opracowanie karty (autor, data i podpis) Gmina Kozłowo 09.10.2019 r.


GEZ		KARTA ADRESOWA GMINNEJ EWIDENCJI ZABYTKÓW		3. Miejscowość
1. Nazwa		2. Czas powstania		Gołębiewo
dom rob.folwarczy- ob.dom		p. XX w.		
				4. Adres
				Gołębiewo 5
				13-124 Kozłowo
				5. Przynależność administracyjna
				województwo warmińsko-mazurskie
				powiat niedzicki
				gmina Kozłowo
				6. Formy ochrony
				Działka nr. 145
				7. Opracowanie karty (autor, data i podpis)
				Gmina Kozłowo 09.10.2019 r.
8. Fotografia z opisem wskazującym orientację albo mapa z zaznaczonym stanowiskiem archeologicznym				

GEZ	KARTA ADRESOWA GMINNEJ EWIDENCJI ZABYTKÓW		3. Miejscowość Gołębiewo
1. Nazwa dom rob.folwarczny-ob.dom		2. Czas powstania p. XX w.	
			4. Adres Gołębiewo 7 13-124 Kozłowo
			8. Fotografia z opisem wskazującym orientację albo mapa z zaznaczonym stanowiskiem archeologicznym
			6. Formy ochrony Działka nr. 158

7. Opracowanie karty (autor, data i podpis)

Gmina Kozłowo


09.10.2019 r.

GEZ	KARTA ADRESOWA GMINNEJ EWIDENCJI ZABYTKÓW		3. Miejscowość Górowo		
1. Nazwa dom	2. Czas powstania p. XX w.				
			4. Adres Górowo 2 13-124 Kozłowo		
			5. Przynależność administracyjna województwo warmińsko-mazurskie powiat nidzicki gmina Kozłowo		
			6. Formy ochrony Działka nr. 66/1		
8. Fotografia z opisem wskazującym orientację albo mapa z zaznaczonym stanowiskiem archeologicznym					

7. Opracowanie karty (autor, data i podpis)

Gmina Kozłowo

09.10.2019 r.

GEZ	KARTA ADRESOWA GMINNEJ EWIDENCJI ZABYTKÓW		3. Miejscowość Górowo
1. Nazwa budynek gospodarczy		2. Czas powstania p. XX w.	
			4. Adres Górowo budynek gospodarczy przy 5/6
			5. Przynależność administracyjna województwo warmińsko-mazurskie powiat nidzicki gmina Kozłowo
8. Fotografia z opisem wskazującym orientację albo mapa z zaznaczonym stanowiskiem archeologicznym			6. Formy ochrony Działka nr. 60

7. Opracowanie karty (autor, data i podpis)

Gmina Kozłowo

09.10.2019 r.

GEZ

KARTA ADRESOWA GMINNEJ EWIDENCJI ZABYTKÓW

3. Miejscowość

Górowo

1. Nazwa

dom

2. Czas powstania

p.XX w.

4. Adres

**Górowo 5/6
13-124 Kozłowo**



5. Przynależność administracyjna

województwo **warmińsko-mazurskie**

powiat **nidzicki**

gmina **Kozłowo**

6. Formy ochrony

Działka nr. 60

7. Opracowanie karty (autor, data i podpis)

**Gmina Kozłowo
09.10.2019 r.**

8. Fotografia z opisem wskazującym orientację albo mapa z zaznaczonym stanowiskiem archeologicznym

GEZ	KARTA ADRESOWA GMINNEJ EWIDENCJI ZABYTKÓW		3. Miejscowość Januszkowo		
1. Nazwa budynek gospodarczy		2. Czas powstania p. XX w.			
			4. Adres Januszkowo przy budynku nr 1 13-124 Kozłowo		
			5. Przynależność administracyjna województwo warmińsko-mazurskie powiat nidzicki gmina Kozłowo		
			6. Formy ochrony Działka nr . 44/5		
8. Fotografia z opisem wskazującym orientację albo mapa z zaznaczonym stanowiskiem archeologicznym					

7. Opracowanie karty (autor, data i podpis)

Gmina Kozłowo

09.10.2019 r.

GEZ	KARTA ADRESOWA GMINNEJ EWIDENCJI ZABYTKÓW		3. Miejscowość Januszkowo		
1. Nazwa dom		2. Czas powstania p. XX w.			
			4. Adres Januszkowo 1 13-124 Kozłowo		
			5. Przynależność administracyjna województwo warmińsko-mazurskie powiat nidzicki gmina Kozłowo		
			6. Formy ochrony Działka nr . 44/5		
8. Fotografia z opisem wskazującym orientację albo mapa z zaznaczonym stanowiskiem archeologicznym					

7. Opracowanie karty (autor, data i podpis)

Gmina Kozłowo


09.10.2019 r.

GEZ	KARTA ADRESOWA GMINNEJ EWIDENCJI ZABYTKÓW		3. Miejscowość Januszkowo		
1. Nazwa dom		2. Czas powstania p. XX w.			
			4. Adres Januszkowo 16 13-124 Kozłowo		
			5. Przynależność administracyjna województwo warmińsko-mazurskie powiat nidzicki gmina Kozłowo		
			6. Formy ochrony Działka nr 4		
8. Fotografia z opisem wskazującym orientację albo mapa z zaznaczonym stanowiskiem archeologicznym					

7. Opracowanie karty (autor, data i podpis)

Gmina Kozłowo

09.10.2019 r.

GEZ	KARTA ADRESOWA GMINNEJ EWIDENCJI ZABYTKÓW		3. Miejscowość Januszkowo		
1. Nazwa dom		2. Czas powstania p. XX w.			
			4. Adres Januszkowo 17 13-124 Kozłowo		
			5. Przynależność administracyjna województwo warmińsko-mazurskie powiat nidzicki gmina Kozłowo		
			6. Formy ochrony Działka nr 22/9		
8. Fotografia z opisem wskazującym orientację albo mapa z zaznaczonym stanowiskiem archeologicznym					

7. Opracowanie karty (autor, data i podpis)

Gmina Kozłowo

09.10.2019 r.

KARTA ADRESOWA GMINNEJ EWIDENCJI ZABYTKÓW

GEZ

3. Miejscowość

Januszkowo

1. Nazwa

dom

2. Czas powstania

p. XX w.

4. Adres

Januszkowo 3

13-124 Kozłowo

5. Przynależność administracyjna

**województwo warmińsko-
mazurskie**

powiat nidzicki

gmina Kozłowo

6. Formy ochrony

Działka nr . 37/2, 36/2



8. Fotografia z opisem wskazującym orientację albo mapa z zaznaczonym stanowiskiem archeologicznym

7. Opracowanie karty (autor, data i podpis)

Gmina Kozłowo

09.10.2019 r.

GEZ	KARTA ADRESOWA GMINNEJ EWIDENCJI ZABYTKÓW		3. Miejscowość Januszkowo
1. Nazwa dom	2. Czas powstania p. XX w.	4. Adres Januszkowo 4 13-124 Kozłowo	
			5. Przynależność administracyjna województwo warmińsko-mazurskie powiat nidzicki gmina Kozłowo
			6. Formy ochrony Działka nr . 34/5
8. Fotografia z opisem wskazującym orientację albo mapa z zaznaczonym stanowiskiem archeologicznym			

7. Opracowanie karty (autor, data i
podpis)

Gmina Kozłowo
09.10.2019 r.

KARTA ADRESOWA GMINNEJ EWIDENCJI ZABYTKÓW

GEZ

3. Miejscowość

Januszkowo

1. Nazwa

dom

2. Czas powstania

p. XX w.

4. Adres

Januszkowo 5

13-124 Kozłowo

5. Przynależność administracyjna

**województwo warmińsko-
mazurskie**

powiat nidzicki

gmina Kozłowo

6. Formy ochrony

Działka nr . 33/3



8. Fotografia z opisem wskazującym orientację albo mapa z zaznaczonym stanowiskiem archeologicznym

7. Opracowanie karty (autor, data i podpis)

Gmina Kozłowo

09.10.2019 r.

KARTA ADRESOWA GMINNEJ EWIDENCJI ZABYTKÓW

GEZ

3. Miejscowość

Januszkowo

1. Nazwa

dom

2. Czas powstania

p. XX w.

4. Adres

Januszkowo 6

13-124 Kozłowo



5. Przynależność administracyjna

**województwo warmińsko-
mazurskie**

powiat nidzicki

gmina Kozłowo

6. Formy ochrony

8. Fotografia z opisem wskazującym orientację albo mapa z zaznaczonym stanowiskiem archeologicznym

7. Opracowanie karty (autor, data i podpis)

Gmina Kozłowo

09.10.2019 r.

GEZ	KARTA ADRESOWA GMINNEJ EWIDENCJI ZABYTKÓW		3. Miejscowość Januszkowo
1. Nazwa dom		2. Czas powstania p. XX w.	
			4. Adres Januszkowo 7 13-124 Kozłowo
			8. Fotografia z opisem wskazującym orientację albo mapa z zaznaczonym stanowiskiem archeologicznym

7. Opracowanie karty (autor, data i podpis)

Gmina Kozłowo

09.10.2019 r.

GEZ

KARTA ADRESOWA GMINNEJ EWIDENCJI ZABYTKÓW

3. Miejscowość

Januszkowo

1. Nazwa

dzwonnica

2. Czas powstania

p. XX w.



4. Adres

Januszkowo

13-124 Kozłowo

5. Przynależność administracyjna

województwo warmińsko-mazurskie

powiat nidzicki

gmina Kozłowo


6. Formy ochrony

8. Fotografia z opisem wskazującym orientację albo mapa z zaznaczonym stanowiskiem archeologicznym

7. Opracowanie karty (autor, data i podpis)

Gmina Kozłowo


09.10.2019 r.

GEZ	KARTA ADRESOWA GMINNEJ EWIDENCJI ZABYTKÓW		3. Miejscowość Kamionki	
1. Nazwa dom	2. Czas powstania p. XX w.			
			4. Adres Kamionki 10 13-124 Kozłowo	
			5. Przynależność administracyjna województwo warmińsko-mazurskie powiat nidzicki gmina Kozłowo	
			6. Formy ochrony Działka nr . 21/2	
8. Fotografia z opisem wskazującym orientację albo mapa z zaznaczonym stanowiskiem archeologicznym			7. Opracowanie karty (autor, data i podpis) Gmina Kozłowo 09.10.2019 r.	

GEZ	KARTA ADRESOWA GMINNEJ EWIDENCJI ZABYTKÓW		3. Miejscowość Kamionki
1. Nazwa dom	2. Czas powstania p. XX w.		
8. Fotografia z opisem wskazującym orientację albo mapa z zaznaczonym stanowiskiem archeologicznym 		4. Adres Kamionki 11 13-124 Kozłowo	
		5. Przynależność administracyjna województwo warmińsko-mazurskie powiat nidzicki gmina Kozłowo	
		6. Formy ochrony Działka nr . 24	
		7. Opracowanie karty (autor, data i podpis) Gmina Kozłowo 09.10.2019 r.	

GEZ	KARTA ADRESOWA GMINNEJ EWIDENCJI ZABYTKÓW		3. Miejscowość Kamionki
1. Nazwa budynek gospodarczy	2. Czas powstania p. XX w.		
			4. Adres Kamionki budynek gospodarczy przy budynku nr.12 13-124 Kozłowo
			5. Przynależność administracyjna województwo warmińsko- mazurskie powiat nidzicki gmina Kozłowo
			6. Formy ochrony Działka nr . 22
8. Fotografia z opisem wskazującym orientację albo mapa z zaznaczonym stanowiskiem archeologicznym			7. Opracowanie karty (autor, data i podpis) Gmina Kozłowo 09.10.2019 r.

GEZ	KARTA ADRESOWA GMINNEJ EWIDENCJI ZABYTKÓW		3. Miejscowość Kamionki	
1. Nazwa dom	2. Czas powstania p. XX w.			
			4. Adres Kamionki 12 13-124 Kozłowo	
			5. Przynależność administracyjna województwo warmińsko-mazurskie powiat nidzicki gmina Kozłowo	
			6. Formy ochrony Działka nr . 22	
8. Fotografia z opisem wskazującym orientację albo mapa z zaznaczonym stanowiskiem archeologicznym			7. Opracowanie karty (autor, data i podpis) Gmina Kozłowo 09.10.2019 r.	

GEZ	KARTA ADRESOWA GMINNEJ EWIDENCJI ZABYTKÓW		3. Miejscowość Kamionki	
1. Nazwa dom	2. Czas powstania p. XX w.			
			4. Adres Kamionki 14 13-124 Kozłowo	
			5. Przynależność administracyjna województwo warmińsko-mazurskie powiat nidzicki gmina Kozłowo	
			6. Formy ochrony Działka nr . 50	
8. Fotografia z opisem wskazującym orientację albo mapa z zaznaczonym stanowiskiem archeologicznym				

7. Opracowanie karty (autor, data i podpis)

Gmina Kozłowo

09.10.2019 r.


GEZ	KARTA ADRESOWA GMINNEJ EWIDENCJI ZABYTKÓW		3. Miejscowość Kamionki
1. Nazwa budynek gospodarczy		2. Czas powstania p. XX w.	
			4. Adres Kamionki budynek gospodarczy przy bud. Nr 16 13-124 Kozłowo
			5. Przynależność administracyjna województwo warmińsko- mazurskie powiat nidzicki gmina Kozłowo
			6. Formy ochrony Działka nr . 53
8. Fotografia z opisem wskazującym orientację albo mapa z zaznaczonym stanowiskiem archeologicznym			7. Opracowanie karty (autor, data i podpis) Gmina Kozłowo 09.10.2019 r.

GEZ	KARTA ADRESOWA GMINNEJ EWIDENCJI ZABYTKÓW		3. Miejscowość Kamionki		
1. Nazwa dom		2. Czas powstania p. XX w.			
			4. Adres Kamionki 16 13-124 Kozłowo		
			5. Przynależność administracyjna województwo warmińsko-mazurskie powiat nidzicki gmina Kozłowo		
			6. Formy ochrony Działka nr . 53		
8. Fotografia z opisem wskazującym orientację albo mapa z zaznaczonym stanowiskiem archeologicznym			7. Opracowanie karty (autor, data i podpis) Gmina Kozłowo 09.10.2019 r.		

GEZ	KARTA ADRESOWA GMINNEJ EWIDENCJI ZABYTKÓW		3. Miejscowość Kamionki
1. Nazwa budynek gospodarczy		2. Czas powstania p. XX w.	
8. Fotografia z opisem wskazującym orientację albo mapa z zaznaczonym stanowiskiem archeologicznym 			4. Adres Kamionki budynek gospodarczy przy bud. Nr 18 13-124 Kozłowo
			5. Przynależność administracyjna województwo warmińsko- mazurskie powiat nidzicki gmina Kozłowo
			6. Formy ochrony Działka nr . 60
			7. Opracowanie karty (autor, data i podpis) Gmina Kozłowo 09.10.2019 r.

GEZ	KARTA ADRESOWA GMINNEJ EWIDENCJI ZABYTKÓW		3. Miejscowość Kamionki
1. Nazwa dom	2. Czas powstania p. XX w.		
8. Fotografia z opisem wskazującym orientację albo mapa z zaznaczonym stanowiskiem archeologicznym 			4. Adres Kamionki 18 13-124 Kozłowo
			5. Przynależność administracyjna województwo warmińsko-mazurskie powiat nidzicki gmina Kozłowo
			6. Formy ochrony Działka nr . 60
			7. Opracowanie karty (autor, data i podpis) Gmina Kozłowo 09.10.2019 r.

GEZ	KARTA ADRESOWA GMINNEJ EWIDENCJI ZABYTKÓW		3. Miejscowość Kamionki
1. Nazwa budynek gospodarczy		2. Czas powstania p. XX w.	
			4. Adres Kamionki budynek gospodarczy przy budynku nr 5 13-124 Kozłowo
			5. Przynależność administracyjna województwo warmińsko- mazurskie powiat nidzicki gmina Kozłowo
			6. Formy ochrony Działka nr . 31
8. Fotografia z opisem wskazującym orientację albo mapa z zaznaczonym stanowiskiem archeologicznym			7. Opracowanie karty (autor, data i podpis) Gmina Kozłowo 09.10.2019 r.


GEZ	KARTA ADRESOWA GMINNEJ EWIDENCJI ZABYTKÓW		3. Miejscowość Kamionki
1. Nazwa dom		2. Czas powstania p. XX w.	
			4. Adres Kamionki 5 13-124 Kozłowo
			5. Przynależność administracyjna województwo warmińsko-mazurskie powiat nidzicki gmina Kozłowo
			6. Formy ochrony Działka nr . 31
8. Fotografia z opisem wskazującym orientację albo mapa z zaznaczonym stanowiskiem archeologicznym			7. Opracowanie karty (autor, data i podpis) Gmina Kozłowo 09.10.2019 r.

GEZ	KARTA ADRESOWA GMINNEJ EWIDENCJI ZABYTKÓW		3. Miejscowość Kownatki	
1. Nazwa dom		2. Czas powstania p. XX w.		
			4. Adres Kownatki 10 13-124 Kozłowo	
			5. Przynależność administracyjna województwo warmińsko-mazurskie powiat nidzicki gmina Kozłowo	
			6. Formy ochrony Działka nr . 9/13	
8. Fotografia z opisem wskazującym orientację albo mapa z zaznaczonym stanowiskiem archeologicznym				

7. Opracowanie karty (autor, data i podpis)

Gmina Kozłowo

09.10.2019 r.

GEZ	KARTA ADRESOWA GMINNEJ EWIDENCJI ZABYTKÓW		3. Miejscowość <p style="text-align: center;">Kownatki</p>
1. Nazwa <p style="text-align: center;">dom</p>		2. Czas powstania <p style="text-align: center;">p. XX w.</p>	4. Adres <p style="text-align: center;">Kownatki 2 13-124 Kozłowo</p>
			5. Przynależność administracyjna <p style="text-align: center;">województwo warmińsko-mazurskie powiat nidzicki gmina Kozłowo</p>
8. Fotografia z opisem wskazującym orientację albo mapa z zaznaczonym stanowiskiem archeologicznym			6. Formy ochrony <p style="text-align: center;">Działka nr . 19/35</p>

7. Opracowanie karty (autor, data i podpis)

Gmina Kozłowo


09.10.2019 r.

GEZ	KARTA ADRESOWA GMINNEJ EWIDENCJI ZABYTKÓW		3. Miejscowość Kownatki
1. Nazwa dom		2. Czas powstania p. XX w.	
8. Fotografia z opisem wskazującym orientację albo mapą z zaznaczonym stanowiskiem archeologicznym			4. Adres Kownatki 5 13-124 Kozłowo 5. Przynależność administracyjna województwo warmińsko-mazurskie powiat nidzicki gmina Kozłowo 6. Formy ochrony Działka nr . 13/6

7. Opracowanie karty (autor, data i podpis)

Gmina Kozłowo

09.10.2019 r.

GEZ	KARTA ADRESOWA GMINNEJ EWIDENCJI ZABYTKÓW		3. Miejscowość Kownatki		
1. Nazwa budynek gospodarczy		2. Czas powstania p. XX w.			
			4. Adres Kownatki budynek gospodarczy przy nr 5 13-124 Kozłowo		
			5. Przynależność administracyjna województwo warmińsko-mazurskie powiat nidzicki gmina Kozłowo		
			6. Formy ochrony Działka nr . 13/6		
8. Fotografia z opisem wskazującym orientację albo mapa z zaznaczonym stanowiskiem archeologicznym					

7. Opracowanie karty (autor, data i podpis)

Gmina Kozłowo

09.10.2019 r.