

GEZ	KARTA ADRESOWA GMINNEJ EWIDENCJI ZABYTKÓW		3. Miejscowość Rogóż		
1. Nazwa chałupa		2. Czas powstania p. XX w.			
			4. Adres Rogóż 1 13-124 Kozłowo		
			5. Przynależność administracyjna województwo warmińsko-mazurskie powiat nidzicki gmina Kozłowo		
			6. Formy ochrony Działka nr. 100/1		
8. Fotografia z opisem wskazującym orientację albo mapa z zaznaczonym stanowiskiem archeologicznym					

7. Opracowanie karty (autor, data i podpis)

Gmina Kozłowo


09.10.2019 r.

GEZ	KARTA ADRESOWA GMINNEJ EWIDENCJI ZABYTKÓW		3. Miejscowość Rogóż
1. Nazwa dom		2. Czas powstania p. XX w.	
			4. Adres Rogóż 11 13-124 Kozłowo
			5. Przynależność administracyjna województwo warmińsko-mazurskie powiat nidzicki gmina Kozłowo
8. Fotografia z opisem wskazującym orientację albo mapa z zaznaczonym stanowiskiem archeologicznym			6. Formy ochrony Działka nr. 18/2

7. Opracowanie karty (autor, data i podpis)

Gmina Kozłowo

09.10.2019 r.

GEZ	KARTA ADRESOWA GMINNEJ EWIDENCJI ZABYTKÓW		3. Miejscowość Rogóż
1. Nazwa dom		2. Czas powstania p. XX w.	
			4. Adres Rogóż 12 13-124 Kozłowo
			5. Przynależność administracyjna województwo warmińsko-mazurskie powiat nidzicki gmina Kozłowo
8. Fotografia z opisem wskazującym orientację albo mapa z zaznaczonym stanowiskiem archeologicznym			6. Formy ochrony Działka nr. 21/5

7. Opracowanie karty (autor, data i podpis)

Gmina Kozłowo

09.10.2019 r.

GEZ

KARTA ADRESOWA GMINNEJ EWIDENCJI ZABYTKÓW

3. Miejscowość

Rogóż

1. Nazwa

dom

2. Czas powstania

p. XX w.



4. Adres

Rogóż 17

13-124 Kozłowo

5. Przynależność administracyjna

województwo warmińsko-mazurskie

powiat nidzicki

gmina Kozłowo

6. Formy ochrony

Działka nr. 120/4

8. Fotografia z opisem wskazującym orientację albo mapa z zaznaczonym stanowiskiem archeologicznym

7. Opracowanie karty (autor, data i podpis)

Gmina Kozłowo


09.10.2019 r.

GEZ	KARTA ADRESOWA GMINNEJ EWIDENCJI ZABYTKÓW		3. Miejscowość Rogóż
1. Nazwa dom		2. Czas powstania p. XX w.	
			4. Adres Rogóż 3 13-124 Kozłowo
			5. Przynależność administracyjna województwo warmińsko-mazurskie powiat nidzicki gmina Kozłowo
8. Fotografia z opisem wskazującym orientację albo mapa z zaznaczonym stanowiskiem archeologicznym			6. Formy ochrony Działka nr. 125/2

7. Opracowanie karty (autor, data i podpis)

Gmina Kozłowo


09.10.2019 r.

GEZ	KARTA ADRESOWA GMINNEJ EWIDENCJI ZABYTKÓW		3. Miejscowość Rogóż
1. Nazwa budynek gospodarczy		2. Czas powstania p. XX w.	
			4. Adres Rogóż budynek gospodarczy przy budynku nr.22
			5. Przynależność administracyjna województwo warmińsko-mazurskie powiat nidzicki gmina Kozłowo
8. Fotografia z opisem wskazującym orientację albo mapa z zaznaczonym stanowiskiem archeologicznym			6. Formy ochrony Działka nr. 93

7. Opracowanie karty (autor, data i podpis)

Gmina Kozłowo


09.10.2019 r.

GEZ	KARTA ADRESOWA GMINNEJ EWIDENCJI ZABYTKÓW		3. Miejscowość <p style="text-align: center;">Sarnowo</p>
1. Nazwa <p style="text-align: center;">dom</p>		2. Czas powstania <p style="text-align: center;">p. XX w.</p>	4. Adres <p style="text-align: center;">Sarnowo 16 13-124 Kozłowo</p>
			5. Przynależność administracyjna <p>województwo warmińsko-mazurskie</p> <p>powiat niedzicki</p> <p>gmina Kozłowo</p>
8. Fotografia z opisem wskazującym orientację albo mapa z zaznaczonym stanowiskiem archeologicznym			6. Formy ochrony <p style="text-align: center;">Działka nr.95</p>

7. Opracowanie karty (autor, data i podpis)

Gmina Kozłowo

09.10.2019 r.

GEZ	KARTA ADRESOWA GMINNEJ EWIDENCJI ZABYTKÓW		3. Miejscowość Sarnowo		
1. Nazwa dom	2. Czas powstania p. XX w.				
			4. Adres Sarnowo 2 13-124 Kozłowo		
			5. Przynależność administracyjna województwo warmińsko-mazurskie powiat nidzicki gmina Kozłowo		
			6. Formy ochrony Działka nr.216/1		
8. Fotografia z opisem wskazującym orientację albo mapa z zaznaczonym stanowiskiem archeologicznym					

7. Opracowanie karty (autor, data i podpis)

Gmina Kozłowo


09.10.2019 r.

GEZ	KARTA ADRESOWA GMINNEJ EWIDENCJI ZABYTKÓW		3. Miejscowość
1. Nazwa	2. Czas powstania	3. Miejscowość	
szkoła	p. XX w.	Sarnowo	
		4. Adres	
		Sarnowo 21 13-124 Kozłowo	
		5. Przynależność administracyjna	
		województwo warmińsko-mazurskie powiat nidzicki gmina Kozłowo	
		6. Formy ochrony	
		Działka nr 30	
8. Fotografia z opisem wskazującym orientację albo mapa z zaznaczonym stanowiskiem archeologicznym			

7. Opracowanie karty (autor, data i podpis)

Gmina Kozłowo


09.10.2019 r.

GEZ	KARTA ADRESOWA GMINNEJ EWIDENCJI ZABYTKÓW		3. Miejscowość Sarnowo
1. Nazwa dom		2. Czas powstania p. XX w.	
			4. Adres Sarnowo 23 13-124 Kozłowo
			5. Przynależność administracyjna województwo warmińsko-mazurskie powiat nidzicki gmina Kozłowo
8. Fotografia z opisem wskazującym orientację albo mapa z zaznaczonym stanowiskiem archeologicznym			6. Formy ochrony Działka nr 103

7. Opracowanie karty (autor, data i podpis)

Gmina Kozłowo

09.10.2019 r.

GEZ	KARTA ADRESOWA GMINNEJ EWIDENCJI ZABYTKÓW		3. Miejscowość Sarnowo		
1. Nazwa dom		2. Czas powstania p. XX w.			
			4. Adres Sarnowo 34 13-124 Kozłowo		
			5. Przynależność administracyjna województwo warmińsko-mazurskie powiat nidzicki gmina Kozłowo		
			6. Formy ochrony Działka nr 15		
8. Fotografia z opisem wskazującym orientację albo mapa z zaznaczonym stanowiskiem archeologicznym					

7. Opracowanie karty (autor, data i podpis)

Gmina Kozłowo

09.10.2019 r.

GEZ	KARTA ADRESOWA GMINNEJ EWIDENCJI ZABYTKÓW		3. Miejscowość Sarnowo		
1. Nazwa dom		2. Czas powstania p. XX w.			
			4. Adres Sarnowo 42 13-124 Kozłowo		
			5. Przynależność administracyjna województwo warmińsko-mazurskie powiat nidzicki gmina Kozłowo		
			6. Formy ochrony Działka nr 100		
8. Fotografia z opisem wskazującym orientację albo mapa z zaznaczonym stanowiskiem archeologicznym					

7. Opracowanie karty (autor, data i podpis)

Gmina Kozłowo


09.10.2019 r.

GEZ	KARTA ADRESOWA GMINNEJ EWIDENCJI ZABYTKÓW		3. Miejscowość Sarnowo
1. Nazwa dom		2. Czas powstania p. XX w.	
			4. Adres Sarnowo 44 13-124 Kozłowo
			8. Fotografia z opisem wskazującym orientację albo mapa z zaznaczonym stanowiskiem archeologicznym
			6. Formy ochrony Działka nr 107

7. Opracowanie karty (autor, data i podpis)

Gmina Kozłowo


09.10.2019 r.

GEZ	KARTA ADRESOWA GMINNEJ EWIDENCJI ZABYTKÓW		3. Miejscowość Sarnowo
1. Nazwa dom		2. Czas powstania p. XX w.	
			4. Adres Sarnowo 45 13-124 Kozłowo
			8. Fotografia z opisem wskazującym orientację albo mapa z zaznaczonym stanowiskiem archeologicznym
			6. Formy ochrony Działka nr 108

7. Opracowanie karty (autor, data i podpis)

Gmina Kozłowo


09.10.2019 r.

GEZ	KARTA ADRESOWA GMINNEJ EWIDENCJI ZABYTKÓW		3. Miejscowość <p style="text-align: center;">Sarnowo</p>
1. Nazwa <p style="text-align: center;">dom</p>		2. Czas powstania <p style="text-align: center;">p. XX w.</p>	4. Adres <p style="text-align: center;">Sarnowo 46 13-124 Kozłowo</p>
			5. Przynależność administracyjna <p style="text-align: center;">województwo warmińsko-mazurskie powiat nidzicki gmina Kozłowo</p>
8. Fotografia z opisem wskazującym orientację albo mapa z zaznaczonym stanowiskiem archeologicznym			6. Formy ochrony <p style="text-align: center;">Działka nr 109/2</p>

7. Opracowanie karty (autor, data i podpis)

Gmina Kozłowo

09.10.2019 r.

GEZ	KARTA ADRESOWA GMINNEJ EWIDENCJI ZABYTKÓW		3. Miejscowość Sarnowo
1. Nazwa dom	2. Czas powstania p. XX w.		
			4. Adres Sarnowo 47 13-124 Kozłowo
			5. Przynależność administracyjna województwo warmińsko-mazurskie powiat nidzicki gmina Kozłowo
8. Fotografia z opisem wskazującym orientację albo mapa z zaznaczonym stanowiskiem archeologicznym			6. Formy ochrony Działka nr 122

7. Opracowanie karty (autor, data i podpis)

Gmina Kozłowo

09.10.2019 r.

GEZ	KARTA ADRESOWA GMINNEJ EWIDENCJI ZABYTKÓW		3. Miejscowość Sarnowo
1. Nazwa budynek gospodarczy		2. Czas powstania p. XX w.	
			4. Adres Sarnowo budynek gospodarczy przy 54
			5. Przynależność administracyjna województwo warmińsko-mazurskie powiat nidzicki gmina Kozłowo
8. Fotografia z opisem wskazującym orientację albo mapa z zaznaczonym stanowiskiem archeologicznym			6. Formy ochrony Działka nr 191 , 192

7. Opracowanie karty (autor, data i podpis)

Gmina Kozłowo

09.10.2019 r.

GEZ	KARTA ADRESOWA GMINNEJ EWIDENCJI ZABYTKÓW		3. Miejscowość Sarnowo
1. Nazwa dom		2. Czas powstania p. XX w.	
			4. Adres Sarnowo 54 13-124 Kozłowo
8. Fotografia z opisem wskazującym orientację albo mapa z zaznaczonym stanowiskiem archeologicznym			5. Przynależność administracyjna województwo warmińsko-mazurskie powiat nidzicki gmina Kozłowo
			6. Formy ochrony Działka nr 191 i 192

7. Opracowanie karty (autor, data i podpis)

Gmina Kozłowo

09.10.2019 r.

GEZ	KARTA ADRESOWA GMINNEJ EWIDENCJI ZABYTKÓW		3. Miejscowość Sarnowo		
1. Nazwa dom		2. Czas powstania p. XX w.			
			4. Adres Sarnowo 59 13-124 Kozłowo		
			5. Przynależność administracyjna województwo warmińsko-mazurskie powiat nidzicki gmina Kozłowo		
			6. Formy ochrony Działka nr 208		
8. Fotografia z opisem wskazującym orientację albo mapa z zaznaczonym stanowiskiem archeologicznym					

7. Opracowanie karty (autor, data i podpis)

Gmina Kozłowo

09.10.2019 r.

GEZ	KARTA ADRESOWA GMINNEJ EWIDENCJI ZABYTKÓW		3. Miejscowość Sarnowo
1. Nazwa dom		2. Czas powstania p. XX w.	
			4. Adres Sarnowo 60 13-124 Kozłowo
			5. Przynależność administracyjna województwo warmińsko-mazurskie powiat nidzicki gmina Kozłowo
8. Fotografia z opisem wskazującym orientację albo mapa z zaznaczonym stanowiskiem archeologicznym			6. Formy ochrony Działka nr 195/2

7. Opracowanie karty (autor, data i podpis)

Gmina Kozłowo


09.10.2019 r.

GEZ	KARTA ADRESOWA GMINNEJ EWIDENCJI ZABYTKÓW		3. Miejscowość
1. Nazwa	2. Czas powstania	Sarnowo	
	dom	p. XX w.	
			<p>4. Adres</p> <p style="text-align: center;">Sarnowo 61</p> <p style="text-align: center;">13-124 Kozłowo</p> <p>5. Przynależność administracyjna</p> <p>województwo warmińsko-mazurskie</p> <p>powiat nidzicki</p> <p>gmina Kozłowo</p> <p>6. Formy ochrony</p> <p style="text-align: center;">Działka nr 209</p>
8. Fotografia z opisem wskazującym orientację albo mapa z zaznaczonym stanowiskiem archeologicznym			

7. Opracowanie karty (autor, data i podpis)

Gmina Kozłowo


09.10.2019 r.

GEZ	KARTA ADRESOWA GMINNEJ EWIDENCJI ZABYTKÓW		3. Miejscowość Sarnowo
1. Nazwa dom		2. Czas powstania p. XX w.	
			4. Adres Sarnowo 64 13-124 Kozłowo
			8. Fotografia z opisem wskazującym orientację albo mapa z zaznaczonym stanowiskiem archeologicznym
			6. Formy ochrony Działka nr 210

7. Opracowanie karty (autor, data i podpis)

Gmina Kozłowo

09.10.2019 r.

GEZ	KARTA ADRESOWA GMINNEJ EWIDENCJI ZABYTKÓW		3. Miejscowość Sarnowo		
1. Nazwa dom		2. Czas powstania p. XX w.			
			4. Adres Sarnowo 73 13-124 Kozłowo		
			5. Przynależność administracyjna województwo warmińsko-mazurskie powiat nidzicki gmina Kozłowo		
			6. Formy ochrony Działka nr 269/2		
8. Fotografia z opisem wskazującym orientację albo mapa z zaznaczonym stanowiskiem archeologicznym					

7. Opracowanie karty (autor, data i podpis)

Gmina Kozłowo

09.10.2019 r.

GEZ	KARTA ADRESOWA GMINNEJ EWIDENCJI ZABYTKÓW		3. Miejscowość Siemianowo		
1. Nazwa dom		2. Czas powstania p .XX w.			
			4. Adres Siemianowo 12 13-124 Kozłowo		
			5. Przynależność administracyjna województwo warmińsko-mazurskie powiat nidzicki gmina Kozłowo		
			6. Formy ochrony Działka nr . 60		
8. Fotografia z opisem wskazującym orientację albo mapa z zaznaczonym stanowiskiem archeologicznym					

7. Opracowanie karty (autor, data i podpis)

Gmina Kozłowo

09.10.2019 r.

GEZ

KARTA ADRESOWA GMINNEJ EWIDENCJI ZABYTKÓW

3. Miejscowość

Siemianowo

1. Nazwa

dom

2. Czas powstania

p. XX w.



4. Adres

Siemianowo 21

13-124 Kozłowo

5. Przynależność administracyjna

województwo warmińsko-mazurskie

powiat nidzicki

gmina Kozłowo

6. Formy ochrony

Działka nr . 52

8. Fotografia z opisem wskazującym orientację albo mapa z zaznaczonym stanowiskiem archeologicznym

7. Opracowanie karty (autor, data i podpis)

Gmina Kozłowo

09.10.2019 r.

GEZ

KARTA ADRESOWA GMINNEJ EWIDENCJI ZABYTKÓW

3. Miejscowość

Siemianowo

1. Nazwa

dom

2. Czas powstania

p. XX w.



4. Adres

Siemianowo 3

13-124 Kozłowo

5. Przynależność administracyjna

województwo warmińsko-mazurskie

powiat nidzicki

gmina Kozłowo

6. Formy ochrony

Działka nr . 37

8. Fotografia z opisem wskazującym orientację albo mapa z zaznaczonym stanowiskiem archeologicznym

7. Opracowanie karty (autor, data i podpis)

Gmina Kozłowo

09.10.2019 r.

GEZ

KARTA ADRESOWA GMINNEJ EWIDENCJI ZABYTKÓW

3. Miejscowość

Siemianowo

1. Nazwa

dom

2. Czas powstania

p. XX w.



4. Adres

Siemianowo 4

13-124 Kozłowo

5. Przynależność administracyjna

województwo warmińsko-mazurskie

powiat nidzicki

gmina Kozłowo

6. Formy ochrony

Działka nr . 36/1

8. Fotografia z opisem wskazującym orientację albo mapa z zaznaczonym stanowiskiem archeologicznym

7. Opracowanie karty (autor, data i podpis)

Gmina Kozłowo

09.10.2019 r.

GEZ

KARTA ADRESOWA GMINNEJ EWIDENCJI ZABYTKÓW

3. Miejscowość

Siemianowo

1. Nazwa

dom

2. Czas powstania

p. XX w.

4. Adres

Siemianowo 6

13-124 Kozłowo

5. Przynależność administracyjna

województwo warmińsko-mazurskie

powiat nidzicki

gmina Kozłowo

6. Formy ochrony

Działka nr . 31/6



8. Fotografia z opisem wskazującym orientację albo mapa z zaznaczonym stanowiskiem archeologicznym

7. Opracowanie karty (autor, data i podpis)

Gmina Kozłowo

09.10.2019 r.

GEZ

KARTA ADRESOWA GMINNEJ EWIDENCJI ZABYTKÓW

3. Miejscowość

Siemianowo

1. Nazwa

budynek gospodarczy

2. Czas powstania

p. XX w.

4. Adres

Siemianowo

przy budynku nr 7

13-124 Kozłowo

5. Przynależność administracyjna

województwo **warmińsko-mazurskie**

powiat **niedzicki**

gmina **Kozłowo**

6. Formy ochrony

Działka nr . 30


7. Opracowanie karty (autor, data i podpis)

Gmina Kozłowo

09.10.2019 r.



8. Fotografia z opisem wskazującym orientację albo mapa z zaznaczonym stanowiskiem archeologicznym

GEZ	KARTA ADRESOWA GMINNEJ EWIDENCJI ZABYTKÓW		3. Miejscowość Sławka Mała
1. Nazwa budynek gospodarczy		2. Czas powstania p. XX w.	
			4. Adres Sławka Mała budynek gospodarczy przy budynku nr.25
			5. Przynależność administracyjna województwo warmińsko-mazurskie powiat nidzicki gmina Kozłowo
8. Fotografia z opisem wskazującym orientację albo mapa z zaznaczonym stanowiskiem archeologicznym			6. Formy ochrony

7. Opracowanie karty (autor, data i podpis)

Gmina Kozłowo

09.10.2019 r.

GEZ

KARTA ADRESOWA GMINNEJ EWIDENCJI ZABYTKÓW

3. Miejscowość

Sławka Mała

1. Nazwa

dom

2. Czas powstania

p. XX w.

4. Adres

Sławka Mała 12

13-124 Kozłowo

5. Przynależność administracyjna

województwo **warmińsko-mazurskie**

powiat **nidzicki**

gmina **Kozłowo**

6. Formy ochrony

Działka nr. 80/1

7. Opracowanie karty (autor, data i podpis)

Gmina Kozłowo

09.10.2019 r.




8. Fotografia z opisem wskazującym orientację albo mapa z zaznaczonym stanowiskiem archeologicznym

GEZ	KARTA ADRESOWA GMINNEJ EWIDENCJI ZABYTKÓW		3. Miejscowość Sławka Mała
1. Nazwa dom		2. Czas powstania p. XX w.	
			4. Adres Sławka Mała 14 13-124 Kozłowo
			5. Przynależność administracyjna województwo warmińsko-mazurskie powiat nidzicki gmina Kozłowo
8. Fotografia z opisem wskazującym orientację albo mapa z zaznaczonym stanowiskiem archeologicznym			6. Formy ochrony Działka nr. 77/1

7. Opracowanie karty (autor, data i podpis)

Gmina Kozłowo


09.10.2019 r.

GEZ	KARTA ADRESOWA GMINNEJ EWIDENCJI ZABYTKÓW		3. Miejscowość Sławka Mała
1. Nazwa dom		2. Czas powstania p. XX w.	
			4. Adres Sławka Mała 8 13-124 Kozłowo
			5. Przynależność administracyjna województwo warmińsko-mazurskie powiat nidzicki gmina Kozłowo
8. Fotografia z opisem wskazującym orientację albo mapa z zaznaczonym stanowiskiem archeologicznym			6. Formy ochrony Działka nr. 86/3

7. Opracowanie karty (autor, data i podpis)

Gmina Kozłowo

09.10.2019 r.

GEZ	KARTA ADRESOWA GMINNEJ EWIDENCJI ZABYTKÓW		3. Miejscowość Sławka Mała
1. Nazwa budynek gospodarczy		2. Czas powstania p. XX w.	
			4. Adres Sławka Mała budynek gospodarczy nr 5
			5. Przynależność administracyjna województwo warmińsko-mazurskie powiat nidzicki gmina Kozłowo
8. Fotografia z opisem wskazującym orientację albo mapa z zaznaczonym stanowiskiem archeologicznym			6. Formy ochrony Działka nr . 90/1

7. Opracowanie karty (autor, data i podpis)

Gmina Kozłowo

09.10.2019 r.

GEZ	KARTA ADRESOWA GMINNEJ EWIDENCJI ZABYTKÓW		3. Miejscowość Sławka Wielka
1. Nazwa dom rob.folwarczny-ob.dom		2. Czas powstania p. XX w.	4. Adres Sławka Wielka 9 13-124 Kozłowo
			5. Przynależność administracyjna województwo warmińsko-mazurskie powiat nidzicki gmina Kozłowo
8. Fotografia z opisem wskazującym orientację albo mapa z zaznaczonym stanowiskiem archeologicznym			6. Formy ochrony Działka nr. 110

7. Opracowanie karty (autor, data i podpis)

Gmina Kozłowo

09.10.2019 r.

GEZ	KARTA ADRESOWA GMINNEJ EWIDENCJI ZABYTKÓW		3. Miejscowość Sławka Wielka
1. Nazwa dom		2. Czas powstania p. XX w.	
			4. Adres Sławka Wielka 21 13-124 Kozłowo
			8. Fotografia z opisem wskazującym orientację albo mapa z zaznaczonym stanowiskiem archeologicznym
			6. Formy ochrony działka nr.55

7. Opracowanie karty (autor, data i podpis)

Gmina Kozłowo

09.10.2019 r.

GEZ

KARTA ADRESOWA GMINNEJ EWIDENCJI ZABYTKÓW

3. Miejscowość

Sławka Wielka

1. Nazwa

dom

2. Czas powstania

p. XX w.



4. Adres

Sławka Wielka 24

13-124 Kozłowo

5. Przynależność administracyjna

województwo warmińsko-mazurskie

powiat nidzicki

gmina Kozłowo

6. Formy ochrony

działka nr 51

8. Fotografia z opisem wskazującym orientację albo mapa z zaznaczonym stanowiskiem archeologicznym

7. Opracowanie karty (autor, data i podpis)

Gmina Kozłowo

09.10.2019 r.

GEZ	KARTA ADRESOWA GMINNEJ EWIDENCJI ZABYTKÓW		3. Miejscowość Sławka Wielka		
1. Nazwa dom		2. Czas powstania p. XX w.			
			4. Adres Sławka Wielka 26 13-124 Kozłowo		
			5. Przynależność administracyjna województwo warmińsko-mazurskie powiat nidzicki gmina Kozłowo		
			6. Formy ochrony działka nr 19		
8. Fotografia z opisem wskazującym orientację albo mapa z zaznaczonym stanowiskiem archeologicznym					

7. Opracowanie karty (autor, data i podpis)

Gmina Kozłowo

09.10.2019 r.

GEZ

KARTA ADRESOWA GMINNEJ EWIDENCJI ZABYTKÓW

3. Miejscowość\

Sławka Wielka

1. Nazwa

budynek gospodarczy

2. Czas powstania

p. XX w.

4. Adres

**budynek gospodarczy
przy posesji 29**

5. Przynależność administracyjna

województwo warmińsko-mazurskie

powiat nidzicki

gmina Kozłowo

6. Formy ochrony

działka nr 22




8. Fotografia z opisem wskazującym orientację albo mapa z zaznaczonym stanowiskiem archeologicznym

7. Opracowanie karty (autor, data i podpis)

Gmina Kozłowo


09.10.2019 r.

GEZ	KARTA ADRESOWA GMINNEJ EWIDENCJI ZABYTKÓW		3. Miejscowość Sławka Wielka			
1. Nazwa dom		2. Czas powstania p. XX w.				
			4. Adres Sławka Wielka 31 13-124 Kozłowo			
			8. Fotografia z opisem wskazującym orientację albo mapa z zaznaczonym stanowiskiem archeologicznym			5. Przynależność administracyjna województwo warmińsko-mazurskie powiat nidzicki gmina Kozłowo
						6. Formy ochrony działka nr.24/4 i działka nr.23

7. Opracowanie karty (autor, data i podpis)

Gmina Kozłowo


09.10.2019 r.

GEZ	KARTA ADRESOWA GMINNEJ EWIDENCJI ZABYTKÓW		3. Miejscowość Sławka Wielka
1. Nazwa budynek gospodarczy		2. Czas powstania p. XX w.	4. Adres Sławka Wielka przy budynku nr.31
			5. Przynależność administracyjna województwo warmińsko-mazurskie powiat nidzicki gmina Kozłowo
8. Fotografia z opisem wskazującym orientację albo mapa z zaznaczonym stanowiskiem archeologicznym			6. Formy ochrony działka nr.24/4 i działka nr.23

7. Opracowanie karty (autor, data i podpis)

Gmina Kozłowo

09.10.2019 r.

GEZ	KARTA ADRESOWA GMINNEJ EWIDENCJI ZABYTKÓW		3. Miejscowość Sławka Wielka
1. Nazwa d. zespół folwarczny		2. Czas powstania p. XX w.	
			4. Adres Sławka Wielka d.zespół folwarczny przy nr.9
			8. Fotografia z opisem wskazującym orientację albo mapa z zaznaczonym stanowiskiem archeologicznym
			6. Formy ochrony

7. Opracowanie karty (autor, data i podpis)

Gmina Kozłowo

09.10.2019 r.

GEZ	KARTA ADRESOWA GMINNEJ EWIDENCJI ZABYTKÓW		3. Miejscowość Szkotowo
1. Nazwa dom		2. Czas powstania p. XX w.	4. Adres Szkotowo 46 13-124 Kozłowo
			5. Przynależność administracyjna województwo warmińsko-mazurskie powiat nidzicki gmina Kozłowo
8. Fotografia z opisem wskazującym orientację albo mapa z zaznaczonym stanowiskiem archeologicznym			6. Formy ochrony Działka nr . 3337/8

7. Opracowanie karty (autor, data i podpis)

Gmina Kozłowo

09.10.2019 r.

GEZ	KARTA ADRESOWA GMINNEJ EWIDENCJI ZABYTKÓW		3. Miejscowość Szkotowo
1. Nazwa dom		2. Czas powstania p. XX w.	4. Adres Szkotowo 56 13-124 Kozłowo
			5. Przynależność administracyjna województwo warmińsko-mazurskie powiat nidzicki gmina Kozłowo
8. Fotografia z opisem wskazującym orientację albo mapa z zaznaczonym stanowiskiem archeologicznym			6. Formy ochrony Działka nr . 193

7. Opracowanie karty (autor, data i podpis)

Gmina Kozłowo

09.10.2019 r.

<p>GEZ</p>	<p>KARTA ADRESOWA GMINNEJ EWIDENCJI ZABYTKÓW</p>		<p>3. Miejscowość</p> <p>Szkotowo</p>
<p>1. Nazwa</p> <p>dom</p>		<p>2. Czas powstania</p> <p>p. XX w.</p>	
			<p>4. Adres</p> <p>Szkotowo 59</p> <p>13-124 Kozłowo</p>
			<p>5. Przynależność administracyjna</p> <p>województwo warmińsko-mazurskie</p> <p>powiat nidzicki</p> <p>gmina Kozłowo</p>
<p>8. Fotografia z opisem wskazującym orientację albo mapa z zaznaczonym stanowiskiem archeologicznym</p>			<p>6. Formy ochrony</p> <p>Działka nr . 191/1</p>

7. Opracowanie karty (autor, data i podpis)

Gmina Kozłowo

09.10.2019 r.

GEZ

KARTA ADRESOWA GMINNEJ EWIDENCJI ZABYTKÓW

3. Miejscowość

Szkotowo

1. Nazwa

plebania

2. Czas powstania

p. XX w.

4. Adres

Szkotowo 57

13-124 Kozłowo

5. Przynależność administracyjna

województwo warmińsko-mazurskie

powiat nidzicki

gmina Kozłowo

6. Formy ochrony

Działka nr . 192



8. Fotografia z opisem wskazującym orientację albo mapa z zaznaczonym stanowiskiem archeologicznym

7. Opracowanie karty (autor, data i podpis)

Gmina Kozłowo

09.10.2019 r.

GEZ

KARTA ADRESOWA GMINNEJ EWIDENCJI ZABYTKÓW

3. Miejscowość

Szkotowo

1. Nazwa

dom

2. Czas powstania

p. XX w.



4. Adres

Szkotowo 43

13-124 Kozłowo

5. Przynależność administracyjna

województwo warmińsko-mazurskie

powiat nidzicki

gmina Kozłowo

6. Formy ochrony

Działka nr 232/2

8. Fotografia z opisem wskazującym orientację albo mapa z zaznaczonym stanowiskiem archeologicznym

7. Opracowanie karty (autor, data i podpis)

Gmina Kozłowo

09.10.2019 r.

GEZ

KARTA ADRESOWA GMINNEJ EWIDENCJI ZABYTKÓW

3. Miejscowość

Szkotowo

1. Nazwa

d.zespół folwarczny

2. Czas powstania

p. XX w.

4. Adres

Szkotowo

13-124 Kozłowo

5. Przynależność administracyjna

województwo warmińsko-mazurskie

powiat nidzicki

gmina Kozłowo

6. Formy ochrony




8. Fotografia z opisem wskazującym orientację albo mapa z zaznaczonym stanowiskiem archeologicznym

7. Opracowanie karty (autor, data i podpis)

Gmina Kozłowo

09.10.2019 r.

GEZ	KARTA ADRESOWA GMINNEJ EWIDENCJI ZABYTEKÓW		3. Miejscowość Szkudaj
1. Nazwa dom		2. Czas powstania p. XX w.	
			4. Adres Szkudaj 14 13-124 Kozłowo
			5. Przynależność administracyjna województwo warmińsko-mazurskie powiat nidzicki gmina Kozłowo
8. Fotografia z opisem wskazującym orientację albo mapa z zaznaczonym stanowiskiem archeologicznym			6. Formy ochrony Działka nr. 24/1

7. Opracowanie karty (autor, data i podpis)

Gmina Kozłowo

09.10.2019 r.

GEZ

KARTA ADRESOWA GMINNEJ EWIDENCJI ZABYTKÓW

3. Miejscowość

Szkudaj

1. Nazwa

dom

2. Czas powstania

p. XX w.

4. Adres

Szkudaj 5

13-124 Kozłowo

5. Przynależność administracyjna

województwo warmińsko-mazurskie

powiat nidzicki

gmina Kozłowo

6. Formy ochrony

Działka nr. 27/2




8. Fotografia z opisem wskazującym orientację albo mapa z zaznaczonym stanowiskiem archeologicznym

7. Opracowanie karty (autor, data i podpis)

Gmina Kozłowo

09.10.2019 r.

GEZ	KARTA ADRESOWA GMINNEJ EWIDENCJI ZABYTKÓW		3. Miejscowość Szkudaj
1. Nazwa dom		2. Czas powstania p. XX w.	
			4. Adres Szkudaj 6 13-124 Kozłowo
8. Fotografia z opisem wskazującym orientację albo mapa z zaznaczonym stanowiskiem archeologicznym			5. Przynależność administracyjna województwo warmińsko-mazurskie powiat nidzicki gmina Kozłowo
			6. Formy ochrony Działka nr. 14/1

7. Opracowanie karty (autor, data i podpis)

Gmina Kozłowo

09.10.2019 r.

GEZ	KARTA ADRESOWA GMINNEJ EWIDENCJI ZABYTKÓW		3. Miejscowość Szkudaj
1. Nazwa dom		2. Czas powstania p. XX w.	
			4. Adres Szkudaj 7 13-124 Kozłowo
			5. Przynależność administracyjna województwo warmińsko-mazurskie powiat nidzicki gmina Kozłowo
8. Fotografia z opisem wskazującym orientację albo mapa z zaznaczonym stanowiskiem archeologicznym			6. Formy ochrony Działka nr. 15/2

7. Opracowanie karty (autor, data i podpis)

Gmina Kozłowo


09.10.2019 r.

<p>GEZ</p>	<p>KARTA ADRESOWA GMINNEJ EWIDENCJI ZABYTKÓW</p>		<p>3. Miejscowość Szymany</p>
<p>1. Nazwa dom</p>		<p>2. Czas powstania p. XX w.</p>	
			<p>4. Adres Szymany 1 13-124 Kozłowo</p>
			<p>5. Przynależność administracyjna województwo warmińsko-mazurskie powiat nidzicki gmina Kozłowo</p>
<p>8. Fotografia z opisem wskazującym orientację albo mapa z zaznaczonym stanowiskiem archeologicznym</p>			<p>6. Formy ochrony Działka nr . 37/2</p>

7. Opracowanie karty (autor, data i podpis)

Gmina Kozłowo

09.10.2019 r.

GEZ	KARTA ADRESOWA GMINNEJ EWIDENCJI ZABYTEKÓW		3. Miejscowość <p style="text-align: center;">Szymany</p>
1. Nazwa <p style="text-align: center;">dom</p>		2. Czas powstania <p style="text-align: center;">p. XX w.</p>	4. Adres <p style="text-align: center;">Szymany 10 13-124 Kozłowo</p>
			5. Przynależność administracyjna <p>województwo warmińsko-mazurskie</p> <p>powiat nidzicki</p> <p>gmina Kozłowo</p>
8. Fotografia z opisem wskazującym orientację albo mapa z zaznaczonym stanowiskiem archeologicznym			6. Formy ochrony <p style="text-align: center;">Działka nr . 53</p>

7. Opracowanie karty (autor, data i podpis)

Gmina Kozłowo

09.10.2019 r.

GEZ

KARTA ADRESOWA GMINNEJ EWIDENCJI ZABYTKÓW

3. Miejscowość

Szymany

1. Nazwa

dom

2. Czas powstania

p. XX w.

4. Adres

Szymany 14

13-124 Kozłowo

5. Przynależność administracyjna

województwo warmińsko-mazurskie

powiat nidzicki

gmina Kozłowo

6. Formy ochrony

Działka nr . 60



8. Fotografia z opisem wskazującym orientację albo mapa z zaznaczonym stanowiskiem archeologicznym

7. Opracowanie karty (autor, data i podpis)

Gmina Kozłowo

09.10.2019 r.

GEZ

KARTA ADRESOWA GMINNEJ EWIDENCJI ZABYTKÓW

3. Miejscowość

Szymany

1. Nazwa

dom

2. Czas powstania

p. XX w.

4. Adres

**Szymany 17
13-124 Kozłowo**



5. Przynależność administracyjna

województwo warmińsko-mazurskie

powiat nidzicki

gmina Kozłowo

6. Formy ochrony

Działka nr . 17

8. Fotografia z opisem wskazującym orientację albo mapa z zaznaczonym stanowiskiem archeologicznym

7. Opracowanie karty (autor, data i podpis)

Gmina Kozłowo

09.10.2019 r.

GEZ	KARTA ADRESOWA GMINNEJ EWIDENCJI ZABYTKÓW		3. Miejscowość Szymany		
1. Nazwa dom		2. Czas powstania p. XX w.			
			4. Adres Szymany 3 13-124 Kozłowo		
			5. Przynależność administracyjna województwo warmińsko-mazurskie powiat nidzicki gmina Kozłowo		
			6. Formy ochrony Działka nr . 42/1		
8. Fotografia z opisem wskazującym orientację albo mapa z zaznaczonym stanowiskiem archeologicznym					

7. Opracowanie karty (autor, data i podpis)

Gmina Kozłowo

09.10.2019 r.

GEZ	KARTA ADRESOWA GMINNEJ EWIDENCJI ZABYTKÓW		3. Miejscowość Szymany		
1. Nazwa dom		2. Czas powstania p. XX w.			
			4. Adres Szymany 4 13-124 Kozłowo		
			5. Przynależność administracyjna województwo warmińsko-mazurskie powiat nidzicki gmina Kozłowo		
			6. Formy ochrony Działka nr . 44		
8. Fotografia z opisem wskazującym orientację albo mapa z zaznaczonym stanowiskiem archeologicznym					

7. Opracowanie karty (autor, data i podpis)

Gmina Kozłowo

09.10.2019 r.

GEZ	KARTA ADRESOWA GMINNEJ EWIDENCJI ZABYTKÓW		3. Miejscowość Szymany		
1. Nazwa dom		2. Czas powstania p. XX w.			
			4. Adres Szymany 5 13-124 Kozłowo		
			5. Przynależność administracyjna województwo warmińsko-mazurskie powiat nidzicki gmina Kozłowo		
			6. Formy ochrony Działka nr . 46/1		
8. Fotografia z opisem wskazującym orientację albo mapa z zaznaczonym stanowiskiem archeologicznym					

7. Opracowanie karty (autor, data i podpis)

Gmina Kozłowo

09.10.2019 r.

<p>GEZ</p>	<p>KARTA ADRESOWA GMINNEJ EWIDENCJI ZABYTKÓW</p>		<p>3. Miejscowość Szymany</p>
<p>1. Nazwa dom</p>		<p>2. Czas powstania p. XX w.</p>	
			<p>4. Adres Szymany 8 13-124 Kozłowo</p>
			<p>5. Przynależność administracyjna województwo warmińsko-mazurskie powiat nidzicki gmina Kozłowo</p>
			<p>6. Formy ochrony Działka nr . 51/1</p>
<p>8. Fotografia z opisem wskazującym orientację albo mapa z zaznaczonym stanowiskiem archeologicznym</p>			

7. Opracowanie karty (autor, data i podpis)

Gmina Kozłowo

09.10.2019 r.

KARTA ADRESOWA GMINNEJ EWIDENCJI ZABYTKÓW

GEZ

3. Miejscowość

Turówko

1. Nazwa

d.zespół folwarczny

2. Czas powstania

kon.XIX w.

4. Adres

**Turówko
13-124 Kozłowo**

5. Przynależność administracyjna

województwo **warmińsko-mazurskie**

powiat **nidzicki**

gmina **Kozłowo**

6. Formy ochrony

7. Opracowanie karty (autor, data i podpis)

**Gmina Kozłowo
09.10.2019 r.**



8. Fotografia z opisem wskazującym orientację albo mapa z zaznaczonym stanowiskiem archeologicznym

GEZ

KARTA ADRESOWA GMINNEJ EWIDENCJI ZABYTKÓW

3. Miejscowość

Turówko

1. Nazwa

d.zespół folwarczny

2. Czas powstania

kon.XIX w.

4. Adres

**Turówko
13-124 Kozłowo**

5. Przynależność administracyjna

województwo **warmińsko-mazurskie**

powiat **niedzicki**

gmina **Kozłowo**

6. Formy ochrony

7. Opracowanie karty (autor, data i podpis)

**Gmina Kozłowo
09.10.2019 r.**



8. Fotografia z opisem wskazującym orientację albo mapa z zaznaczonym stanowiskiem archeologicznym

GEZ	KARTA ADRESOWA GMINNEJ EWIDENCJI ZABYTKÓW		3. Miejscowość Ważyny
1. Nazwa dom		2. Czas powstania kon. XIX w.	
			4. Adres Ważyny 11 13-124 Kozłowo
			5. Przynależność administracyjna województwo warmińsko-mazurskie powiat nidzicki gmina Kozłowo
8. Fotografia z opisem wskazującym orientację albo mapa z zaznaczonym stanowiskiem archeologicznym			6. Formy ochrony Działka nr .158

7. Opracowanie karty (autor, data i podpis)

Gmina Kozłowo

09.10.2019 r.

GEZ

KARTA ADRESOWA GMINNEJ EWIDENCJI ZABYTKÓW

3. Miejscowość

Ważyny

1. Nazwa

dom

2. Czas powstania

p. XX w.

4. Adres

**Ważyny 12
13-124 Kozłowo**

5. Przynależność administracyjna

województwo warmińsko-mazurskie

powiat nidzicki

gmina Kozłowo

6. Formy ochrony

Działka nr .159/1



8. Fotografia z opisem wskazującym orientację albo mapa z zaznaczonym stanowiskiem archeologicznym

7. Opracowanie karty (autor, data i podpis)

Gmina Kozłowo

09.10.2019 r.

GEZ	KARTA ADRESOWA GMINNEJ EWIDENCJI ZABYTKÓW		3. Miejscowość Ważyny		
1. Nazwa dom		2. Czas powstania p. XX w.			
			4. Adres Ważyny 16 13-124 Kozłowo		
			5. Przynależność administracyjna województwo warmińsko-mazurskie powiat nidzicki gmina Kozłowo		
			6. Formy ochrony Działka nr .93		
8. Fotografia z opisem wskazującym orientację albo mapa z zaznaczonym stanowiskiem archeologicznym					

7. Opracowanie karty (autor, data i podpis)

Gmina Kozłowo

09.10.2019 r.

GEZ

KARTA ADRESOWA GMINNEJ EWIDENCJI ZABYTKÓW

3. Miejscowość

Ważyny

1. Nazwa

dom

2. Czas powstania

p. XX w.

4. Adres

Ważyny 18

13-124 Kozłowo

5. Przynależność administracyjna

województwo warmińsko-mazurskie

powiat nidzicki

gmina Kozłowo

6. Formy ochrony

Działka nr .91/2



8. Fotografia z opisem wskazującym orientację albo mapa z zaznaczonym stanowiskiem archeologicznym

7. Opracowanie karty (autor, data i podpis)

Gmina Kozłowo

09.10.2019 r.

GEZ

KARTA ADRESOWA GMINNEJ EWIDENCJI ZABYTKÓW

3. Miejscowość

Ważyny

1. Nazwa

dom

2. Czas powstania

p. XX w.

4. Adres

Ważyny 21

13-124 Kozłowo

5. Przynależność administracyjna

województwo warmińsko-mazurskie

powiat nidzicki

gmina Kozłowo

6. Formy ochrony

Działka nr .88/1



8. Fotografia z opisem wskazującym orientację albo mapa z zaznaczonym stanowiskiem archeologicznym

7. Opracowanie karty (autor, data i podpis)

Gmina Kozłowo

09.10.2019 r.

GEZ

KARTA ADRESOWA GMINNEJ EWIDENCJI ZABYTKÓW

3. Miejscowość

Ważyny

1. Nazwa

dom

2. Czas powstania

p. XX w.

4. Adres

Ważyny 23

13-124 Kozłowo

5. Przynależność administracyjna

województwo warmińsko-mazurskie

powiat nidzicki

gmina Kozłowo

6. Formy ochrony

Działka nr . 85/3



8. Fotografia z opisem wskazującym orientację albo mapa z zaznaczonym stanowiskiem archeologicznym

7. Opracowanie karty (autor, data i podpis)

Gmina Kozłowo

09.10.2019 r.

KARTA ADRESOWA GMINNEJ EWIDENCJI ZABYTKÓW

GEZ

3. Miejscowość

Ważyny

1. Nazwa

dom

2. Czas powstania

p. XX w.



4. Adres

Ważyny 3

13-124 Kozłowo

5. Przynależność administracyjna

województwo warmińsko-mazurskie

powiat nidzicki

gmina Kozłowo

6. Formy ochrony

Działka nr . 142

8. Fotografia z opisem wskazującym orientację albo mapa z zaznaczonym stanowiskiem archeologicznym

7. Opracowanie karty (autor, data i podpis)

Gmina Kozłowo

09.10.2019 r.

GEZ

KARTA ADRESOWA GMINNEJ EWIDENCJI ZABYTKÓW

3. Miejscowość

Wążyny

1. Nazwa

dom

2. Czas powstania

p. XX w.

4. Adres

**Wążyny 5
13-124 Kozłowo**

5. Przynależność administracyjna

województwo warmińsko-mazurskie

powiat nidzicki

gmina Kozłowo

6. Formy ochrony

Działka nr . 145/1



8. Fotografia z opisem wskazującym orientację albo mapa z zaznaczonym stanowiskiem archeologicznym

7. Opracowanie karty (autor, data i podpis)

Gmina Kozłowo

09.10.2019 r.

GEZ

KARTA ADRESOWA GMINNEJ EWIDENCJI ZABYTKÓW

3. Miejscowość

Ważyny

1. Nazwa

budynek gospodarczy

2. Czas powstania

p. XX w.

4. Adres

**Ważyny
budynek gospodarczy przy 21
13-124 Kozłowo**

5. Przynależność administracyjna

województwo warmińsko-mazurskie

powiat nidzicki

gmina Kozłowo

6. Formy ochrony

Działka nr .88/1



8. Fotografia z opisem wskazującym orientację albo mapa z zaznaczonym stanowiskiem archeologicznym

7. Opracowanie karty (autor, data i podpis)

Gmina Kozłowo

09.10.2019 r.

GEZ

KARTA ADRESOWA GMINNEJ EWIDENCJI ZABYTKÓW

3. Miejscowość

Ważyny

1. Nazwa

budynek gospodarczy

2. Czas powstania

p. XX w.

4. Adres

**Ważyny
budynek gospodarczy przy 22
13-124 Kozłowo**

5. Przynależność administracyjna

województwo warmińsko-mazurskie

powiat nidzicki

gmina Kozłowo

6. Formy ochrony

Działka nr .87



8. Fotografia z opisem wskazującym orientację albo mapa z zaznaczonym stanowiskiem archeologicznym

7. Opracowanie karty (autor, data i podpis)

Gmina Kozłowo

09.10.2019 r.

GEZ

KARTA ADRESOWA GMINNEJ EWIDENCJI ZABYTKÓW

3. Miejscowość

Ważyny

1. Nazwa

budynek gospodarczy

2. Czas powstania

p. XX w.

4. Adres

**Ważyny
przy budynku nr 5
13-124 Kozłowo**

5. Przynależność administracyjna

województwo warmińsko-mazurskie

powiat nidzicki

gmina Kozłowo

6. Formy ochrony

Działka nr . 145/1



8. Fotografia z opisem wskazującym orientację albo mapa z zaznaczonym stanowiskiem archeologicznym

7. Opracowanie karty (autor, data i podpis)

Gmina Kozłowo

09.10.2019 r.

GEZ

KARTA ADRESOWA GMINNEJ EWIDENCJI ZABYTKÓW

3. Miejscowość

Ważyny

1. Nazwa

budynek gospodarczy

2. Czas powstania

p. XX w.

4. Adres

Ważyny

przy budynku nr 6

13-124 Kozłowo

5. Przynależność administracyjna

województwo warmińsko-mazurskie

powiat nidzicki

gmina Kozłowo

6. Formy ochrony

Działka nr . 146



8. Fotografia z opisem wskazującym orientację albo mapa z zaznaczonym stanowiskiem archeologicznym

7. Opracowanie karty (autor, data i podpis)

Gmina Kozłowo

09.10.2019 r.

GEZ

KARTA ADRESOWA GMINNEJ EWIDENCJI ZABYTKÓW

3. Miejscowość

Ważyny

1. Nazwa

budynek gospodarczy

2. Czas powstania

p. XX w.

4. Adres

Ważyny

przy budynku nr 7

13-124 Kozłowo

5. Przynależność administracyjna

województwo warmińsko-mazurskie

powiat nidzicki

gmina Kozłowo

6. Formy ochrony

Działka nr . 146 , 147



8. Fotografia z opisem wskazującym orientację albo mapa z zaznaczonym stanowiskiem archeologicznym

7. Opracowanie karty (autor, data i podpis)

Gmina Kozłowo

09.10.2019 r.

GEZ

KARTA ADRESOWA GMINNEJ EWIDENCJI ZABYTKÓW

3. Miejscowość

Ważyny

1. Nazwa

budynek gospodarczy

2. Czas powstania

p. XX w.

4. Adres

Ważyny

budynek gospodarczy przy 18

13-124 Kozłowo

5. Przynależność administracyjna

województwo warmińsko-mazurskie

powiat nidzicki

gmina Kozłowo

6. Formy ochrony

Działka nr .91/2




8. Fotografia z opisem wskazującym orientację albo mapa z zaznaczonym stanowiskiem archeologicznym

7. Opracowanie karty (autor, data i podpis)

Gmina Kozłowo


09.10.2019 r.

GEZ	KARTA ADRESOWA GMINNEJ EWIDENCJI ZABYTKÓW		3. Miejscowość Wierzbowo
1. Nazwa dom		2. Czas powstania kon. XIXw.	
			4. Adres Wierzbowo 16 13-124 Kozłowo
			8. Fotografia z opisem wskazującym orientację albo mapa z zaznaczonym stanowiskiem archeologicznym
			6. Formy ochrony Działka nr. 38/7

7. Opracowanie karty (autor, data i podpis)

Gmina Kozłowo

09.10.2019 r.

GEZ	KARTA ADRESOWA GMINNEJ EWIDENCJI ZABYTKÓW		3. Miejscowość Wola
1. Nazwa dom		2. Czas powstania p. XX w.	
			4. Adres Wola 11 13-124 Kozłowo
			5. Przynależność administracyjna województwo warmińsko-mazurskie powiat nidzicki gmina Kozłowo
8. Fotografia z opisem wskazującym orientację albo mapa z zaznaczonym stanowiskiem archeologicznym			6. Formy ochrony Działka nr. 94/1

7. Opracowanie karty (autor, data i podpis)

Gmina Kozłowo

09.10.2019 r.

GEZ	KARTA ADRESOWA GMINNEJ EWIDENCJI ZABYTKÓW		3. Miejscowość Wola
1. Nazwa dom		2. Czas powstania p. XX w.	
			4. Adres Wola 12 13-124 Kozłowo
			5. Przynależność administracyjna województwo warmińsko-mazurskie powiat nidzicki gmina Kozłowo
8. Fotografia z opisem wskazującym orientację albo mapa z zaznaczonym stanowiskiem archeologicznym			6. Formy ochrony Działka nr. 100/1

7. Opracowanie karty (autor, data i podpis)

Gmina Kozłowo


09.10.2019 r.

GEZ	KARTA ADRESOWA GMINNEJ EWIDENCJI ZABYTKÓW		3. Miejscowość Wola
1. Nazwa dom		2. Czas powstania p. XX w.	
			4. Adres Wola 13 13-124 Kozłowo
			5. Przynależność administracyjna województwo warmińsko-mazurskie powiat nidzicki gmina Kozłowo
8. Fotografia z opisem wskazującym orientację albo mapa z zaznaczonym stanowiskiem archeologicznym			6. Formy ochrony Działka nr. 106

7. Opracowanie karty (autor, data i podpis)

Gmina Kozłowo

09.10.2019 r.

GEZ	KARTA ADRESOWA GMINNEJ EWIDENCJI ZABYTKÓW		3. Miejscowość Wola		
1. Nazwa budynek gospodarczy		2. Czas powstania p. XX w.			
			4. Adres Wola budynek gospodarczy przy nr.3		
			5. Przynależność administracyjna województwo warmińsko-mazurskie powiat nidzicki gmina Kozłowo		
			6. Formy ochrony Działka nr. 79		
8. Fotografia z opisem wskazującym orientację albo mapa z zaznaczonym stanowiskiem archeologicznym					

7. Opracowanie karty (autor, data i podpis)

Gmina Kozłowo


09.10.2019 r.

GEZ	KARTA ADRESOWA GMINNEJ EWIDENCJI ZABYTKÓW		3. Miejscowość Wola		
1. Nazwa dom		2. Czas powstania p. XX w.			
			4. Adres Wola 3 13-124 Kozłowo		
			5. Przynależność administracyjna województwo warmińsko-mazurskie powiat nidzicki gmina Kozłowo		
			6. Formy ochrony Działka nr. 79		
8. Fotografia z opisem wskazującym orientację albo mapa z zaznaczonym stanowiskiem archeologicznym					

7. Opracowanie karty (autor, data i podpis)

Gmina Kozłowo

09.10.2019 r.

GEZ	KARTA ADRESOWA GMINNEJ EWIDENCJI ZABYTKÓW		3. Miejscowość Wola		
1. Nazwa budynek gospodarczy		2. Czas powstania p. XX w.			
			4. Adres Wola budynek gospodarczy przy nr.5		
			5. Przynależność administracyjna województwo warmińsko-mazurskie powiat nidzicki gmina Kozłowo		
			6. Formy ochrony Działka nr. 81/1		
8. Fotografia z opisem wskazującym orientację albo mapa z zaznaczonym stanowiskiem archeologicznym					

7. Opracowanie karty (autor, data i podpis)

Gmina Kozłowo


09.10.2019 r.

GEZ	KARTA ADRESOWA GMINNEJ EWIDENCJI ZABYTKÓW		3. Miejscowość Wola
1. Nazwa dom		2. Czas powstania p. XX w.	
			4. Adres Wola 6 13-124 Kozłowo
			8. Fotografia z opisem wskazującym orientację albo mapa z zaznaczonym stanowiskiem archeologicznym
			6. Formy ochrony Działka nr. 82/1

7. Opracowanie karty (autor, data i podpis)

Gmina Kozłowo

09.10.2019 r.

GEZ	KARTA ADRESOWA GMINNEJ EWIDENCJI ZABYTKÓW		3. Miejscowość Wola		
1. Nazwa dom		2. Czas powstania p. XX w.			
			4. Adres Wola 7 13-124 Kozłowo		
			5. Przynależność administracyjna województwo warmińsko-mazurskie powiat nidzicki gmina Kozłowo		
			6. Formy ochrony Działka nr. 83		
8. Fotografia z opisem wskazującym orientację albo mapa z zaznaczonym stanowiskiem archeologicznym					

7. Opracowanie karty (autor, data i podpis)

Gmina Kozłowo

09.10.2019 r.

GEZ

KARTA ADRESOWA GMINNEJ EWIDENCJI ZABYTKÓW

3. Miejscowość

Zabłocie Kozłowski

1. Nazwa

dom

2. Czas powstania

p. XX w.

4. Adres

Zabłocie Kozłowskie 16

13-124 Kozłowo

5. Przynależność administracyjna

województwo **warmińsko-mazurskie**

powiat **nidzicki**

gmina **Kozłowo**

6. Formy ochrony

Działka nr. 87


7. Opracowanie karty (autor, data i podpis)

Gmina Kozłowo

09.10.2019 r.




8. Fotografia z opisem wskazującym orientację albo mapa z zaznaczonym stanowiskiem archeologicznym

GEZ	KARTA ADRESOWA GMINNEJ EWIDENCJI ZABYTKÓW		3. Miejscowość Zabłocie Kozłowski		
1. Nazwa budynek gospodarczy		2. Czas powstania p. XX w.			
			4. Adres Zabłocie Kozłowskie przy posesji nr 1 13-124 Kozłowo		
			5. Przynależność administracyjna województwo warmińsko-mazurskie powiat nidzicki gmina Kozłowo		
			6. Formy ochrony Działka nr.74/32		
8. Fotografia z opisem wskazującym orientację albo mapa z zaznaczonym stanowiskiem archeologicznym					

7. Opracowanie karty (autor, data i podpis)

Gmina Kozłowo

09.10.2019 r.

GEZ	KARTA ADRESOWA GMINNEJ EWIDENCJI ZABYTEKÓW		3. Miejscowość Zabłocie Kozłowski
1. Nazwa d.zespół folwarczny		2. Czas powstania p. XX w.	
			4. Adres Zabłocie Kozłowskie 13-124 Kozłowo
			5. Przynależność administracyjna województwo warmińsko-mazurskie powiat nidzicki gmina Kozłowo
8. Fotografia z opisem wskazującym orientację albo mapa z zaznaczonym stanowiskiem archeologicznym			6. Formy ochrony

7. Opracowanie karty (autor, data i podpis)

Gmina Kozłowo

09.10.2019 r.

GEZ	KARTA ADRESOWA GMINNEJ EWIDENCJI ZABYTKÓW		3. Miejscowość Zaborowo
1. Nazwa dom		2. Czas powstania p. XX w.	
			4. Adres Zaborowo 10 13-124 Kozłowo
			5. Przynależność administracyjna województwo warmińsko-mazurskie powiat nidzicki gmina Kozłowo
8. Fotografia z opisem wskazującym orientację albo mapa z zaznaczonym stanowiskiem archeologicznym			6. Formy ochrony Działka nr . 43

7. Opracowanie karty (autor, data i podpis)

Gmina Kozłowo

09.10.2019 r.

GEZ	KARTA ADRESOWA GMINNEJ EWIDENCJI ZABYTKÓW		3. Miejscowość Zaborowo		
1. Nazwa dom		2. Czas powstania p. XX w.			
			4. Adres Zaborowo 15 13-124 Kozłowo		
			5. Przynależność administracyjna województwo warmińsko-mazurskie powiat nidzicki gmina Kozłowo		
			6. Formy ochrony Działka nr . 55/2		
8. Fotografia z opisem wskazującym orientację albo mapa z zaznaczonym stanowiskiem archeologicznym					

7. Opracowanie karty (autor, data i podpis)

Gmina Kozłowo

09.10.2019 r.

GEZ	KARTA ADRESOWA GMINNEJ EWIDENCJI ZABYTKÓW		3. Miejscowość Zaborowo		
1. Nazwa dom		2. Czas powstania p. XX w.			
			4. Adres Zaborowo 17 13-124 Kozłowo		
			5. Przynależność administracyjna województwo warmińsko-mazurskie powiat nidzicki gmina Kozłowo		
			6. Formy ochrony Działka nr . 58		
8. Fotografia z opisem wskazującym orientację albo mapa z zaznaczonym stanowiskiem archeologicznym					

7. Opracowanie karty (autor, data i podpis)

Gmina Kozłowo

09.10.2019 r.

GEZ	KARTA ADRESOWA GMINNEJ EWIDENCJI ZABYTKÓW		3. Miejscowość Zaborowo	
1. Nazwa dom		2. Czas powstania p. XX w.		
			4. Adres Zaborowo 18 13-124 Kozłowo	
			5. Przynależność administracyjna województwo warmińsko-mazurskie powiat nidzicki gmina Kozłowo	
			6. Formy ochrony Działka nr . 59	
8. Fotografia z opisem wskazującym orientację albo mapa z zaznaczonym stanowiskiem archeologicznym				

7. Opracowanie karty (autor, data i podpis)

Gmina Kozłowo

09.10.2019 r.

GEZ	KARTA ADRESOWA GMINNEJ EWIDENCJI ZABYTKÓW		3. Miejscowość Zaborowo		
1. Nazwa dom		2. Czas powstania p. XX w.			
			4. Adres Zaborowo 19 13-124 Kozłowo		
			5. Przynależność administracyjna województwo warmińsko-mazurskie powiat nidzicki gmina Kozłowo		
			6. Formy ochrony Działka nr . 61/1		
8. Fotografia z opisem wskazującym orientację albo mapa z zaznaczonym stanowiskiem archeologicznym					

7. Opracowanie karty (autor, data i podpis)

Gmina Kozłowo

09.10.2019 r.

GEZ	KARTA ADRESOWA GMINNEJ EWIDENCJI ZABYTKÓW		3. Miejscowość Zaborowo		
1. Nazwa budynek gospodarczy		2. Czas powstania p. XX w.			
			4. Adres Zaborowo budynek gospodarczy przy 28 13-124 Kozłowo		
			5. Przynależność administracyjna województwo warmińsko- mazurskie powiat nidzicki gmina Kozłowo		
			6. Formy ochrony Działka nr . 118		
8. Fotografia z opisem wskazującym orientację albo mapa z zaznaczonym stanowiskiem archeologicznym					

7. Opracowanie karty (autor, data i podpis)

Gmina Kozłowo

09.10.2019 r.

GEZ	KARTA ADRESOWA GMINNEJ EWIDENCJI ZABYTKÓW		3. Miejscowość Zaborowo
1. Nazwa dom		2. Czas powstania p. XX w.	
			4. Adres Zaborowo 28 13-124 Kozłowo
			5. Przynależność administracyjna województwo warmińsko-mazurskie powiat nidzicki gmina Kozłowo
8. Fotografia z opisem wskazującym orientację albo mapa z zaznaczonym stanowiskiem archeologicznym			6. Formy ochrony Działka nr . 118

7. Opracowanie karty (autor, data i podpis)

Gmina Kozłowo

09.10.2019 r.

GEZ

KARTA ADRESOWA GMINNEJ EWIDENCJI ZABYTEKÓW

3. Miejscowość

Zaborowo

1. Nazwa

budynek gospodarczy

2. Czas powstania

p. XX w.

4. Adres

Zaborowo

przy budynku gospodarczym 29/30

13-124 Kozłowo

5. Przynależność administracyjna

województwo warmińsko-mazurskie

powiat nidzicki

gmina Kozłowo

6. Formy ochrony

Działka nr . 103/1 , 103/5



8. Fotografia z opisem wskazującym orientację albo mapa z zaznaczonym stanowiskiem archeologicznym

7. Opracowanie karty (autor, data i podpis)

Gmina Kozłowo

09.10.2019 r.

GEZ

KARTA ADRESOWA GMINNEJ EWIDENCJI ZABYTKÓW

3. Miejscowość

Zaborowo

1. Nazwa

dom

2. Czas powstania

p. XX w.

4. Adres

Zaborowo 29/30

13-124 Kozłowo

5. Przynależność administracyjna

**województwo warmińsko-
mazurskie**

powiat nidzicki

gmina Kozłowo

6. Formy ochrony

Działka nr . 103/1 , 103/5



8. Fotografia z opisem wskazującym orientację albo mapa z zaznaczonym stanowiskiem archeologicznym

7. Opracowanie karty (autor, data i podpis)

Gmina Kozłowo

09.10.2019 r.

GEZ

KARTA ADRESOWA GMINNEJ EWIDENCJI ZABYTKÓW

3. Miejscowość

Zaborowo

1. Nazwa

budynek gospodarczy

2. Czas powstania

p. XX w.

4. Adres

Zaborowo
przy budynku gospodarczym 31
13-124 Kozłowo

5. Przynależność administracyjna

województwo warmińsko-mazurskie

powiat nidzicki

gmina Kozłowo

6. Formy ochrony

Działka nr . 102/2



8. Fotografia z opisem wskazującym orientację albo mapa z zaznaczonym stanowiskiem archeologicznym

7. Opracowanie karty (autor, data i podpis)

Gmina Kozłowo

09.10.2019 r.

GEZ

KARTA ADRESOWA GMINNEJ EWIDENCJI ZABYTKÓW

3. Miejscowość

Zaborowo

1. Nazwa

budynek gospodarczy

2. Czas powstania

p. XX w.

4. Adres

**Zaborowo
przy budynku 32
13-124 Kozłowo**

5. Przynależność administracyjna

województwo warmińsko-mazurskie

powiat nidzicki

gmina Kozłowo

6. Formy ochrony

Działka nr . 101

7. Opracowanie karty (autor, data i podpis)

**Gmina Kozłowo
09.10.2019 r.**




8. Fotografia z opisem wskazującym orientację albo mapa z zaznaczonym stanowiskiem archeologicznym

GEZ	KARTA ADRESOWA GMINNEJ EWIDENCJI ZABYTKÓW		3. Miejscowość Zaborowo
1. Nazwa dom		2. Czas powstania p. XX w.	
			4. Adres Zaborowo 32 13-124 Kozłowo
8. Fotografia z opisem wskazującym orientację albo mapa z zaznaczonym stanowiskiem archeologicznym			5. Przynależność administracyjna województwo warmińsko-mazurskie powiat nidzicki gmina Kozłowo
			6. Formy ochrony Działka nr . 101

7. Opracowanie karty (autor, data i podpis)

Gmina Kozłowo


09.10.2019 r.

GEZ	KARTA ADRESOWA GMINNEJ EWIDENCJI ZABYTKÓW		3. Miejscowość Zaborowo		
1. Nazwa dom		2. Czas powstania p. XX w.			
			4. Adres Zaborowo 8 13-124 Kozłowo		
			5. Przynależność administracyjna województwo warmińsko-mazurskie powiat nidzicki gmina Kozłowo		
			6. Formy ochrony Działka nr . 46		
8. Fotografia z opisem wskazującym orientację albo mapa z zaznaczonym stanowiskiem archeologicznym					

7. Opracowanie karty (autor, data i podpis)

Gmina Kozłowo

09.10.2019 r.

GEZ	KARTA ADRESOWA GMINNEJ EWIDENCJI ZABYTKÓW		3. Miejscowość Zakrzewko		
1. Nazwa budynek gospodarczy		2. Czas powstania p. XX w.			
			4. Adres Zakrzewko budynek gospodarczy prz nr 1 13-124 Kozłowo		
			5. Przynależność administracyjna województwo warmińsko-mazurskie powiat nidzicki gmina Kozłowo		
			6. Formy ochrony Działka nr. 67/1		
8. Fotografia z opisem wskazującym orientację albo mapa z zaznaczonym stanowiskiem archeologicznym					

7. Opracowanie karty (autor, data i podpis)

Gmina Kozłowo


09.10.2019 r.

GEZ	KARTA ADRESOWA GMINNEJ EWIDENCJI ZABYTKÓW		3. Miejscowość Zakrzewko		
1. Nazwa dom		2. Czas powstania p. XX w.			
			4. Adres Zakrzewko 1 13-124 Kozłowo		
			5. Przynależność administracyjna województwo warmińsko-mazurskie powiat nidzicki gmina Kozłowo		
			6. Formy ochrony Działka nr. 67/1		
8. Fotografia z opisem wskazującym orientację albo mapa z zaznaczonym stanowiskiem archeologicznym					

7. Opracowanie karty (autor, data i podpis)

Gmina Kozłowo

09.10.2019 r.

GEZ	KARTA ADRESOWA GMINNEJ EWIDENCJI ZABYTKÓW		3. Miejscowość Zakrzewko
1. Nazwa dom		2. Czas powstania p. XX w.	
			4. Adres Zakrzewko 2 13-124 Kozłowo
			8. Fotografia z opisem wskazującym orientację albo mapa z zaznaczonym stanowiskiem archeologicznym
			6. Formy ochrony Działka nr. 69

7. Opracowanie karty (autor, data i podpis)

Gmina Kozłowo

09.10.2019 r.

GEZ

KARTA ADRESOWA GMINNEJ EWIDENCJI ZABYTKÓW

3. Miejscowość

Zakrzewko

1. Nazwa

dom

2. Czas powstania

p. XX w.



4. Adres

Zakrzewko 3

13-124 Kozłowo

5. Przynależność administracyjna

województwo warmińsko-mazurskie

powiat nidzicki

gmina Kozłowo

6. Formy ochrony


Działka nr. 70

8. Fotografia z opisem wskazującym orientację albo mapa z zaznaczonym stanowiskiem archeologicznym

7. Opracowanie karty (autor, data i podpis)

Gmina Kozłowo

09.10.2019 r.

GEZ	KARTA ADRESOWA GMINNEJ EWIDENCJI ZABYTKÓW		3. Miejscowość
1. Nazwa	2. Czas powstania	3. Miejscowość	
budynek gospodarczy	p. XX w.	Zakrzewko	
		4. Adres	
8. Fotografia z opisem wskazującym orientację albo mapa z zaznaczonym stanowiskiem archeologicznym		5. Przynależność administracyjna	
		województwo warmińsko-mazurskie powiat niedzicki gmina Kozłowo	
		6. Formy ochrony	
		Działka nr. 75	

7. Opracowanie karty (autor, data i podpis)

Gmina Kozłowo

09.10.2019 r.

GEZ	KARTA ADRESOWA GMINNEJ EWIDENCJI ZABYTKÓW		3. Miejscowość Zakrzewko
1. Nazwa dom		2. Czas powstania p. XX w.	
			4. Adres Zakrzewko 6 13-124 Kozłowo
			8. Fotografia z opisem wskazującym orientację albo mapa z zaznaczonym stanowiskiem archeologicznym
			6. Formy ochrony Działka nr. 75

7. Opracowanie karty (autor, data i podpis)

Gmina Kozłowo

09.10.2019 r.

GEZ

KARTA ADRESOWA GMINNEJ EWIDENCJI ZABYTKÓW

3. Miejscowość

Zalesie

1. Nazwa

dom

2. Czas powstania

p. XX w.

4. Adres

**Zalesie 14
13-124 Kozłowo**

5. Przynależność administracyjna

województwo warmińsko-mazurskie

powiat nidzicki

gmina Kozłowo

6. Formy ochrony

Działka nr.29



8. Fotografia z opisem wskazującym orientację albo mapa z zaznaczonym stanowiskiem archeologicznym

7. Opracowanie karty (autor, data i podpis)

Gmina Kozłowo

09.10.2019 r.

GEZ

KARTA ADRESOWA GMINNEJ EWIDENCJI ZABYTKÓW

3. Miejscowość

Zalesie

1. Nazwa

dom

2. Czas powstania

p. XX w.

4. Adres

**Zalesie 19
13-124 Kozłowo**

5. Przynależność administracyjna

województwo warmińsko-mazurskie

powiat nidzicki

gmina Kozłowo

6. Formy ochrony

Działka nr . 34/2



8. Fotografia z opisem wskazującym orientację albo mapa z zaznaczonym stanowiskiem archeologicznym

7. Opracowanie karty (autor, data i podpis)

Gmina Kozłowo

09.10.2019 r.

GEZ	KARTA ADRESOWA GMINNEJ EWIDENCJI ZABYTKÓW		3. Miejscowość Zalesie
1. Nazwa dom		2. Czas powstania p. XX w.	
			4. Adres Zalesie 21 13-124 Kozłowo
			5. Przynależność administracyjna województwo warmińsko-mazurskie powiat nidzicki gmina Kozłowo
8. Fotografia z opisem wskazującym orientację albo mapa z zaznaczonym stanowiskiem archeologicznym			6. Formy ochrony Działka nr . 36

7. Opracowanie karty (autor, data i podpis)

Gmina Kozłowo

09.10.2019 r.

GEZ

KARTA ADRESOWA GMINNEJ EWIDENCJI ZABYTKÓW

3. Miejscowość

Zalesie

1. Nazwa

dom

2. Czas powstania

p. XX w.

4. Adres

Zalesie 5

13-124 Kozłowo

5. Przynależność administracyjna

województwo warmińsko-mazurskie

powiat nidzicki

gmina Kozłowo

6. Formy ochrony

Działka nr.49/2



8. Fotografia z opisem wskazującym orientację albo mapa z zaznaczonym stanowiskiem archeologicznym

7. Opracowanie karty (autor, data i podpis)

Gmina Kozłowo

09.10.2019 r.

GEZ

KARTA ADRESOWA GMINNEJ EWIDENCJI ZABYTKÓW

3. Miejscowość

Zalesie

1. Nazwa

gorzelnia

2. Czas powstania

kon. XIX w.

4. Adres

Zalesie

gorzelnia

13-124 Kozłowo

5. Przynależność administracyjna

województwo warmińsko-mazurskie

powiat nidzicki

gmina Kozłowo

6. Formy ochrony

Działka nr.161



8. Fotografia z opisem wskazującym orientację albo mapa z zaznaczonym stanowiskiem archeologicznym

7. Opracowanie karty (autor, data i podpis)

Gmina Kozłowo

09.10.2019 r.