

GEZ

KARTA ADRESOWA GMINNEJ EWIDENCJI ZABYTKÓW

3. Miejscowość

Kozłowo

1. Nazwa

dom

2. Czas powstania

p. XX w.



4. Adres

ul. Bociania 5

13-124 Kozłowo

5. Przynależność administracyjna

województwo warmińsko-mazurskie

powiat nidzicki

gmina Kozłowo

6. Formy ochrony

Działka nr . 60

8. Fotografia z opisem wskazującym orientację albo mapa z zaznaczonym stanowiskiem archeologicznym

7. Opracowanie karty (autor, data i podpis)

Gmina Kozłowo

09.10.2019 r.

GEZ

KARTA ADRESOWA GMINNEJ EWIDENCJI ZABYTKÓW

3. Miejscowość

Kozłowo

1. Nazwa

dom

2. Czas powstania

p. XX w.



4. Adres

ul. Kolejowa 24

13-124 Kozłowo

5. Przynależność administracyjna

województwo warmińsko-mazurskie

powiat nidzicki

gmina Kozłowo

6. Formy ochrony

Działka nr . 796/12

8. Fotografia z opisem wskazującym orientację albo mapa z zaznaczonym stanowiskiem archeologicznym

7. Opracowanie karty (autor, data i podpis)

Gmina Kozłowo

09.10.2019 r.

GEZ

KARTA ADRESOWA GMINNEJ EWIDENCJI ZABYTKÓW

3. Miejscowość

Kozłowo

1. Nazwa

dom

2. Czas powstania

p. XX w.



4. Adres

ul. Kolejowa 2

13-124 Kozłowo

5. Przynależność administracyjna

**województwo warmińsko-
mazurskie**

powiat nidzicki

gmina Kozłowo

6. Formy ochrony

Działka nr . 661 ,662

8. Fotografia z opisem wskazującym orientację albo mapa z zaznaczonym stanowiskiem archeologicznym

7. Opracowanie karty (autor, data i
podpis)

Gmina Kozłowo
09.10.2019 r.

GEZ

KARTA ADRESOWA GMINNEJ EWIDENCJI ZABYTKÓW

3. Miejscowość

Kozłowo

1. Nazwa

dom

2. Czas powstania

p. XX w.

4. Adres

ul. Kolejowa 3

13-124 Kozłowo

5. Przynależność administracyjna

województwo warmińsko-mazurskie

powiat nidzicki

gmina Kozłowo

6. Formy ochrony

Działka nr . 796/5



8. Fotografia z opisem wskazującym orientację albo mapa z zaznaczonym stanowiskiem archeologicznym

7. Opracowanie karty (autor, data i podpis)

Gmina Kozłowo

09.10.2019 r.

GEZ

KARTA ADRESOWA GMINNEJ EWIDENCJI ZABYTKÓW

3. Miejscowość

Kozłowo

1. Nazwa

dom

2. Czas powstania

p. XX w.

4. Adres

ul. Kościelna 1

13-124 Kozłowo

5. Przynależność administracyjna

województwo warmińsko-mazurskie

powiat nidzicki

gmina Kozłowo

6. Formy ochrony

Działka nr . 163/3



8. Fotografia z opisem wskazującym orientację albo mapa z zaznaczonym stanowiskiem archeologicznym

7. Opracowanie karty (autor, data i podpis)

Gmina Kozłowo

09.10.2019 r.

GEZ

KARTA ADRESOWA GMINNEJ EWIDENCJI ZABYTKÓW

3. Miejscowość

Kozłowo

1. Nazwa

dom

2. Czas powstania

p. XX w.

4. Adres

ul. Kościelna 3

13-124 Kozłowo

5. Przynależność administracyjna

województwo warmińsko-mazurskie

powiat nidzicki

gmina Kozłowo

6. Formy ochrony

Działka nr . 160/2



8. Fotografia z opisem wskazującym orientację albo mapa z zaznaczonym stanowiskiem archeologicznym

7. Opracowanie karty (autor, data i podpis)

Gmina Kozłowo

09.10.2019 r.

GEZ

KARTA ADRESOWA GMINNEJ EWIDENCJI ZABYTKÓW

3. Miejscowość

Kozłowo

1. Nazwa

dom

2. Czas powstania

p. XX w.

4. Adres

Kościelna 13

13-124 Kozłowo

5. Przynależność administracyjna

województwo warmińsko-mazurskie

powiat nidzicki

gmina Kozłowo

6. Formy ochrony

Działka nr . 158/3



8. Fotografia z opisem wskazującym orientację albo mapa z zaznaczonym stanowiskiem archeologicznym

7. Opracowanie karty (autor, data i podpis)

Gmina Kozłowo

09.10.2019 r.

GEZ

KARTA ADRESOWA GMINNEJ EWIDENCJI ZABYTKÓW

3. Miejscowość

Kozłowo

1. Nazwa

dom

2. Czas powstania

p. XX w.

4. Adres

Kościelna 17

13-124 Kozłowo

5. Przynależność administracyjna

województwo warmińsko-mazurskie

powiat nidzicki

gmina Kozłowo

6. Formy ochrony

Działka nr . 157/3



8. Fotografia z opisem wskazującym orientację albo mapa z zaznaczonym stanowiskiem archeologicznym

7. Opracowanie karty (autor, data i podpis)

Gmina Kozłowo

09.10.2019 r.

GEZ

KARTA ADRESOWA GMINNEJ EWIDENCJI ZABYTKÓW

3. Miejscowość

Kozłowo

1. Nazwa

dom

2. Czas powstania

p. XX w.

4. Adres

ul. Kościelna 9

13-124 Kozłowo

5. Przynależność administracyjna

województwo warmińsko-mazurskie

powiat nidzicki

gmina Kozłowo

6. Formy ochrony

Działka nr . 159



8. Fotografia z opisem wskazującym orientację albo mapa z zaznaczonym stanowiskiem archeologicznym

7. Opracowanie karty (autor, data i podpis)

Gmina Kozłowo

09.10.2019 r.

GEZ

KARTA ADRESOWA GMINNEJ EWIDENCJI ZABYTKÓW

3. Miejscowość

Kozłowo

1. Nazwa

dom

2. Czas powstania

p. XX w.

8. Fotografia z opisem wskazującym orientację albo mapa z zaznaczonym stanowiskiem archeologicznym



4. Adres

**ul. Pólko 5
13-124 Kozłowo**

5. Przynależność administracyjna

województwo warmińsko-mazurskie

powiat nidzicki

gmina Kozłowo

6. Formy ochrony

Działka nr . 224/1

7. Opracowanie karty (autor, data i podpis)

**Gmina Kozłowo
09.10.2019 r.**

GEZ

KARTA ADRESOWA GMINNEJ EWIDENCJI ZABYTKÓW

3. Miejscowość

Kozłowo

1. Nazwa

dom

2. Czas powstania

p. XX w.

4. Adres

ul. Kolejowa 26

13-124 Kozłowo

5. Przynależność administracyjna

województwo **warmińsko-mazurskie**

powiat **niedzicki**

gmina **Kozłowo**

6. Formy ochrony

Działka nr . 796/11

7. Opracowanie karty (autor, data i podpis)

**Gmina Kozłowo
09.10.2019 r.**



8. Fotografia z opisem wskazującym orientację albo mapa z zaznaczonym stanowiskiem archeologicznym

GEZ

KARTA ADRESOWA GMINNEJ EWIDENCJI ZABYTKÓW

3. Miejscowość

Kozłowo

1. Nazwa

dom

2. Czas powstania

p. XX w.

4. Adres

Kościelna 16

13-124 Kozłowo

5. Przynależność administracyjna

województwo warmińsko-mazurskie

powiat nidzicki

gmina Kozłowo

6. Formy ochrony

Działka nr . 200/6



8. Fotografia z opisem wskazującym orientację albo mapa z zaznaczonym stanowiskiem archeologicznym

7. Opracowanie karty (autor, data i podpis)

Gmina Kozłowo

09.10.2019 r.

GEZ

KARTA ADRESOWA GMINNEJ EWIDENCJI ZABYTKÓW

3. Miejscowość

Kozłowo

1. Nazwa

dom

2. Czas powstania

p. XX w.



4. Adres

ul. Kościelna 19

13-124 Kozłowo

5. Przynależność administracyjna

województwo warmińsko-mazurskie

powiat nidzicki

gmina Kozłowo

6. Formy ochrony

Działka nr . 200/6

8. Fotografia z opisem wskazującym orientację albo mapa z zaznaczonym stanowiskiem archeologicznym

7. Opracowanie karty (autor, data i podpis)

Gmina Kozłowo

09.10.2019 r.

GEZ

KARTA ADRESOWA GMINNEJ EWIDENCJI ZABYTKÓW

3. Miejscowość

Kozłowo

1. Nazwa

dom

2. Czas powstania

p. XX w.



4. Adres

ul. nidzicka 9

13-124 Kozłowo

5. Przynależność administracyjna

województwo warmińsko-mazurskie

powiat nidzicki

gmina Kozłowo

6. Formy ochrony


Działka nr . 592

8. Fotografia z opisem wskazującym orientację albo mapa z zaznaczonym stanowiskiem archeologicznym

7. Opracowanie karty (autor, data i podpis)

Gmina Kozłowo

09.10.2019 r.

GEZ	KARTA ADRESOWA GMINNEJ EWIDENCJI ZABYTKÓW		3. Miejscowość Krokowo
1. Nazwa dom		2. Czas powstania p. XX w.	
			4. Adres Krokowo 1 13-124 Kozłowo
			8. Fotografia z opisem wskazującym orientację albo mapa z zaznaczonym stanowiskiem archeologicznym
			6. Formy ochrony Działka nr 190/2 i 190/1

7. Opracowanie karty (autor, data i podpis)

Gmina Kozłowo

09.10.2019 r.

GEZ	KARTA ADRESOWA GMINNEJ EWIDENCJI ZABYTKÓW		3. Miejscowość Krokowo
1. Nazwa szkoła		2. Czas powstania p. XX w.	
			4. Adres Krokowo 10 13-124 Kozłowo
			8. Fotografia z opisem wskazującym orientację albo mapa z zaznaczonym stanowiskiem archeologicznym
			6. Formy ochrony Działka nr 157/1
			7. Opracowanie karty (autor, data i podpis) Gmina Kozłowo 09.10.2019 r.

GEZ	KARTA ADRESOWA GMINNEJ EWIDENCJI ZABYTKÓW		3. Miejscowość <p style="text-align: center;">Krokowo</p>
1. Nazwa <p style="text-align: center;">dom</p>		2. Czas powstania <p style="text-align: center;">p. XX w.</p>	4. Adres <p style="text-align: center;">Krokowo 12 13-124 Kozłowo</p>
			5. Przynależność administracyjna <p style="text-align: center;">województwo warmińsko-mazurskie powiat nidzicki gmina Kozłowo</p>
8. Fotografia z opisem wskazującym orientację albo mapa z zaznaczonym stanowiskiem archeologicznym			6. Formy ochrony <p style="text-align: center;">Działka nr 154</p> 7. Opracowanie karty (autor, data i podpis) <p style="text-align: center;">Gmina Kozłowo 09.10.2019 r.</p>


GEZ	KARTA ADRESOWA GMINNEJ EWIDENCJI ZABYTKÓW		3. Miejscowość Krokowo		
1. Nazwa chata		2. Czas powstania p. XX w.			
			4. Adres Krokowo 14 13-124 Kozłowo		
			5. Przynależność administracyjna województwo warmińsko-mazurskie powiat nidzicki gmina Kozłowo		
			6. Formy ochrony Działka nr 199/1		
8. Fotografia z opisem wskazującym orientację albo mapa z zaznaczonym stanowiskiem archeologicznym			7. Opracowanie karty (autor, data i podpis) Gmina Kozłowo 09.10.2019 r.		

GEZ	KARTA ADRESOWA GMINNEJ EWIDENCJI ZABYTEKÓW		3. Miejscowość Krokowo
1. Nazwa dom		2. Czas powstania p. XX w.	
8. Fotografia z opisem wskazującym orientację albo mapa z zaznaczonym stanowiskiem archeologicznym 		4. Adres Krokowo 17 13-124 Kozłowo	
		5. Przynależność administracyjna województwo warmińsko-mazurskie powiat nidzicki gmina Kozłowo	
		6. Formy ochrony Działka nr 120	

7. Opracowanie karty (autor, data i podpis)


Gmina Kozłowo

09.10.2019 r.

GEZ	KARTA ADRESOWA GMINNEJ EWIDENCJI ZABYTEKÓW		3. Miejscowość <p style="text-align: center;">Krokowo</p>
1. Nazwa <p style="text-align: center;">dom</p>		2. Czas powstania <p style="text-align: center;">p. XX w.</p>	4. Adres <p style="text-align: center;">Krokowo 19 13-124 Kozłowo</p>
			5. Przynależność administracyjna <p style="text-align: center;">województwo warmińsko-mazurskie powiat nidzicki gmina Kozłowo</p>
8. Fotografia z opisem wskazującym orientację albo mapa z zaznaczonym stanowiskiem archeologicznym			6. Formy ochrony <p style="text-align: center;">Działka nr 126/1</p> 7. Opracowanie karty (autor, data i podpis) <p style="text-align: center;">Gmina Kozłowo 09.10.2019 r.</p>

GEZ	KARTA ADRESOWA GMINNEJ EWIDENCJI ZABYTKÓW		3. Miejscowość Krokowo		
1. Nazwa dom		2. Czas powstania p. XX w.			
			4. Adres Krokowo 2 13-124 Kozłowo		
			5. Przynależność administracyjna województwo warmińsko-mazurskie powiat nidzicki gmina Kozłowo		
			6. Formy ochrony Działka nr 190/1		
8. Fotografia z opisem wskazującym orientację albo mapa z zaznaczonym stanowiskiem archeologicznym			7. Opracowanie karty (autor, data i podpis) Gmina Kozłowo 09.10.2019 r.		


GEZ	KARTA ADRESOWA GMINNEJ EWIDENCJI ZABYTKÓW		3. Miejscowość Krokowo
1. Nazwa dom		2. Czas powstania p. XX w.	
			4. Adres Krokowo 20 13-124 Kozłowo
8. Fotografia z opisem wskazującym orientację albo mapa z zaznaczonym stanowiskiem archeologicznym			5. Przynależność administracyjna województwo warmińsko-mazurskie powiat nidzicki gmina Kozłowo
			6. Formy ochrony Działka nr 118
			7. Opracowanie karty (autor, data i podpis) Gmina Kozłowo 09.10.2019 r.

GEZ	KARTA ADRESOWA GMINNEJ EWIDENCJI ZABYTKÓW		3. Miejscowość Krokowo
1. Nazwa dom		2. Czas powstania p. XX w.	4. Adres Krokowo 22 13-124 Kozłowo
			5. Przynależność administracyjna województwo warmińsko-mazurskie powiat nidzicki gmina Kozłowo
8. Fotografia z opisem wskazującym orientację albo mapa z zaznaczonym stanowiskiem archeologicznym			6. Formy ochrony Działka nr 100

7. Opracowanie karty (autor, data i podpis)

Gmina Kozłowo

09.10.2019 r.

GEZ	KARTA ADRESOWA GMINNEJ EWIDENCJI ZABYTEKÓW		3. Miejscowość Krokowo
1. Nazwa dom		2. Czas powstania p. XX w.	4. Adres Krokowo 35 13-124 Kozłowo
			5. Przynależność administracyjna województwo warmińsko-mazurskie powiat nidzicki gmina Kozłowo
8. Fotografia z opisem wskazującym orientację albo mapa z zaznaczonym stanowiskiem archeologicznym			6. Formy ochrony Działka nr.178/1

7. Opracowanie karty (autor, data i podpis)

Gmina Kozłowo


09.10.2019 r.

GEZ	KARTA ADRESOWA GMINNEJ EWIDENCJI ZABYTKÓW		3. Miejscowość Krokowo
1. Nazwa dom		2. Czas powstania p. XX w.	
			4. Adres Krokowo 36/37 13-124 Kozłowo
			8. Fotografia z opisem wskazującym orientację albo mapa z zaznaczonym stanowiskiem archeologicznym
			6. Formy ochrony Działka nr.180,181/6
			7. Opracowanie karty (autor, data i podpis) Gmina Kozłowo 09.10.2019 r.

GEZ	KARTA ADRESOWA GMINNEJ EWIDENCJI ZABYTKÓW		3. Miejscowość Krokowo	
1. Nazwa dom	2. Czas powstania p. XX w.			
			4. Adres Krokowo 5 13-124 Kozłowo	
			5. Przynależność administracyjna województwo warmińsko-mazurskie powiat nidzicki gmina Kozłowo	
			6. Formy ochrony Działka nr 193	
8. Fotografia z opisem wskazującym orientację albo mapa z zaznaczonym stanowiskiem archeologicznym			7. Opracowanie karty (autor, data i podpis) Gmina Kozłowo 09.10.2019 r.	

GEZ	KARTA ADRESOWA GMINNEJ EWIDENCJI ZABYTKÓW		3. Miejscowość Krokowo
1. Nazwa dom		2. Czas powstania p. XX w.	
			4. Adres Krokowo 6 13-124 Kozłowo
			8. Fotografia z opisem wskazującym orientację albo mapa z zaznaczonym stanowiskiem archeologicznym
			6. Formy ochrony Działka nr 194/1
			7. Opracowanie karty (autor, data i podpis) Gmina Kozłowo 09.10.2019 r.

GEZ	KARTA ADRESOWA GMINNEJ EWIDENCJI ZABYTKÓW		3. Miejscowość Krokowo
1. Nazwa sklep		2. Czas powstania p. XX w.	
			4. Adres Krokowo 29 13-124 Kozłowo
			8. Fotografia z opisem wskazującym orientację albo mapa z zaznaczonym stanowiskiem archeologicznym
			6. Formy ochrony
			7. Opracowanie karty (autor, data i podpis) Gmina Kozłowo 09.10.2019 r.

GEZ	KARTA ADRESOWA GMINNEJ EWIDENCJI ZABYTKÓW		3. Miejscowość Krokowo
1. Nazwa budynek gospodarczy		2. Czas powstania p. XX w.	
8. Fotografia z opisem wskazującym orientację albo mapa z zaznaczonym stanowiskiem archeologicznym 			4. Adres Krokowo budynek gospodarczy przy nr.14 13-124 Kozłowo
			5. Przynależność administracyjna województwo warmińsko-mazurskie powiat nidzicki gmina Kozłowo
			6. Formy ochrony Działka nr 199/1
			7. Opracowanie karty (autor, data i podpis) Gmina Kozłowo 09.10.2019 r.


GE Z	KARTA ADRESOWA GMINNEJ EWIDENCJI ZABYTKÓW		3. Miejscowość Krokowo
1. Nazwa d.karczma-ob.O.S.Požarna		2. Czas powstania p. XX w.	
8. Fotografia z opisem wskazującym orientację albo mapa z zaznaczonym stanowiskiem archeologicznym 			4. Adres Krokowo 13-124 Kozłowo
			5. Przynależność administracyjna województwo warmińsko-mazurskie powiat nidzicki gmina Kozłowo
			6. Formy ochrony
			7. Opracowanie karty (autor, data i podpis) Gmina Kozłowo 09.10.2019 r.

GEZ	KARTA ADRESOWA GMINNEJ EWIDENCJI ZABYTKÓW		3. Miejscowość Lipowo
1. Nazwa d. zespół folwarczny		2. Czas powstania kon. XIX w.	
			4. Adres Lipowo 13-124 Kozłowo
			5. Przynależność administracyjna województwo warmińsko-mazurskie powiat nidzicki gmina Kozłowo
8. Fotografia z opisem wskazującym orientację albo mapa z zaznaczonym stanowiskiem archeologicznym			6. Formy ochrony

7. Opracowanie karty (autor, data i podpis)

Gmina Kozłowo

09.10.2019 r.

GEZ	KARTA ADRESOWA GMINNEJ EWIDENCJI ZABYTKÓW		3. Miejscowość Lipowo		
1. Nazwa d. zespół folwarczny		2. Czas powstania k. XIXw.			
			4. Adres Lipowo 13-124 Kozłowo		
			5. Przynależność administracyjna województwo warmińsko-mazurskie powiat nidzicki gmina Kozłowo		
			6. Formy ochrony		
8. Fotografia z opisem wskazującym orientację albo mapa z zaznaczonym stanowiskiem archeologicznym					

7. Opracowanie karty (autor, data i podpis)

Gmina Kozłowo

09.10.2019 r.

GEZ	KARTA ADRESOWA GMINNEJ EWIDENCJI ZABYTKÓW		3. Miejscowość Lipowo
1. Nazwa d. zespół folwarczny		2. Czas powstania kon. XIXw.	
			4. Adres Lipowo 13-124 Kozłowo
			5. Przynależność administracyjna województwo warmińsko-mazurskie powiat nidzicki gmina Kozłowo
8. Fotografia z opisem wskazującym orientację albo mapa z zaznaczonym stanowiskiem archeologicznym			6. Formy ochrony

7. Opracowanie karty (autor, data i podpis)

Gmina Kozłowo

09.10.2019 r.

GEZ

KARTA ADRESOWA GMINNEJ EWIDENCJI ZABYTKÓW

3. Miejscowość

Michałki

1. Nazwa

dom

2. Czas powstania

p. XX w.



4. Adres

Michałki 12

13-124 Kozłowo

5. Przynależność administracyjna

województwo warmińsko-mazurskie

powiat nidzicki

gmina Kozłowo

6. Formy ochrony

Działka nr . 12/2

8. Fotografia z opisem wskazującym orientację albo mapa z zaznaczonym stanowiskiem archeologicznym

7. Opracowanie karty (autor, data i podpis)

Gmina Kozłowo

09.10.2019 r.

GEZ

KARTA ADRESOWA GMINNEJ EWIDENCJI ZABYTKÓW

3. Miejscowość

Michałki

1. Nazwa

dom

2. Czas powstania

p. XX w.

4. Adres

Michałki 13

13-124 Kozłowo

5. Przynależność administracyjna

województwo warmińsko-mazurskie

powiat nidzicki

gmina Kozłowo

6. Formy ochrony

Działka nr . 90/3



8. Fotografia z opisem wskazującym orientację albo mapa z zaznaczonym stanowiskiem archeologicznym

7. Opracowanie karty (autor, data i podpis)

Gmina Kozłowo

09.10.2019 r.

GEZ

KARTA ADRESOWA GMINNEJ EWIDENCJI ZABYTKÓW

3. Miejscowość

Michałki

1. Nazwa

dom

2. Czas powstania

p. XX w.

4. Adres

Michałki 14

13-124 Kozłowo

5. Przynależność administracyjna

województwo warmińsko-mazurskie

powiat nidzicki

gmina Kozłowo

6. Formy ochrony

Działka nr . 88/1



8. Fotografia z opisem wskazującym orientację albo mapa z zaznaczonym stanowiskiem archeologicznym

7. Opracowanie karty (autor, data i podpis)

Gmina Kozłowo

09.10.2019 r.

GEZ

KARTA ADRESOWA GMINNEJ EWIDENCJI ZABYTKÓW

3. Miejscowość

Michałki

1. Nazwa

dom

2. Czas powstania

p. XX w.

4. Adres

Michałki 2

13-124 Kozłowo

5. Przynależność administracyjna

województwo warmińsko-mazurskie

powiat nidzicki

gmina Kozłowo

6. Formy ochrony

Działka nr . 50/1



8. Fotografia z opisem wskazującym orientację albo mapa z zaznaczonym stanowiskiem archeologicznym

7. Opracowanie karty (autor, data i podpis)

Gmina Kozłowo

09.10.2019 r.

GEZ

KARTA ADRESOWA GMINNEJ EWIDENCJI ZABYTKÓW

3. Miejscowość

Michałki

1. Nazwa

budynek gospodarczy

2. Czas powstania

p. XX w.

4. Adres

Michałki
przy budynku nr 6
13-124 Kozłowo

5. Przynależność administracyjna

województwo warmińsko-mazurskie

powiat nidzicki

gmina Kozłowo

6. Formy ochrony

Działka nr . 46/2



8. Fotografia z opisem wskazującym orientację albo mapa z zaznaczonym stanowiskiem archeologicznym

7. Opracowanie karty (autor, data i podpis)

Gmina Kozłowo

09.10.2019 r.

GEZ

KARTA ADRESOWA GMINNEJ EWIDENCJI ZABYTKÓW

3. Miejscowość

Michałki

1. Nazwa

dom

2. Czas powstania

p. XX w.

4. Adres

Michałki 6

13-124 Kozłowo

5. Przynależność administracyjna

województwo warmińsko-mazurskie

powiat nidzicki

gmina Kozłowo

6. Formy ochrony

Działka nr . 46/2



8. Fotografia z opisem wskazującym orientację albo mapa z zaznaczonym stanowiskiem archeologicznym

7. Opracowanie karty (autor, data i podpis)

Gmina Kozłowo

09.10.2019 r.

GEZ

KARTA ADRESOWA GMINNEJ EWIDENCJI ZABYTKÓW

3. Miejscowość

Michałki

1. Nazwa

dom

2. Czas powstania

p. XX w.

4. Adres

Michałki 8

13-124 Kozłowo

5. Przynależność administracyjna

województwo warmińsko-mazurskie

powiat nidzicki

gmina Kozłowo

6. Formy ochrony

Działka nr . 44



8. Fotografia z opisem wskazującym orientację albo mapa z zaznaczonym stanowiskiem archeologicznym

7. Opracowanie karty (autor, data i podpis)

Gmina Kozłowo


09.10.2019 r.

GEZ	KARTA ADRESOWA GMINNEJ EWIDENCJI ZABYTKÓW		3. Miejscowość Pielgrzymowo
1. Nazwa budynek gospodarczy		2. Czas powstania p. XX w	
			4. Adres Pielgrzymowo budynek gospodarczy przy 14 13-124 Kozłowo
			8. Fotografia z opisem wskazującym orientację albo mapa z zaznaczonym stanowiskiem archeologicznym
			6. Formy ochrony Działka nr . 59/2

7. Opracowanie karty (autor, data i podpis)

Gmina Kozłowo


09.10.2019 r.

GEZ	KARTA ADRESOWA GMINNEJ EWIDENCJI ZABYTKÓW		3. Miejscowość Pielgrzymowo
1. Nazwa dom		2. Czas powstania p. XX w.	
			4. Adres Pielgrzymowo 14 13-124 Kozłowo
			5. Przynależność administracyjna województwo warmińsko-mazurskie powiat nidzicki gmina Kozłowo
8. Fotografia z opisem wskazującym orientację albo mapa z zaznaczonym stanowiskiem archeologicznym			6. Formy ochrony Działka nr . 59/2

7. Opracowanie karty (autor, data i podpis)

Gmina Kozłowo


09.10.2019 r.

GEZ	KARTA ADRESOWA GMINNEJ EWIDENCJI ZABYTKÓW		3. Miejscowość Pielgrzymowo		
1. Nazwa dom		2. Czas powstania p. XX w.			
			4. Adres Pielgrzymowo 17 13-124 Kozłowo		
			5. Przynależność administracyjna województwo warmińsko-mazurskie powiat nidzicki gmina Kozłowo		
			6. Formy ochrony Działka nr . 175/1		
8. Fotografia z opisem wskazującym orientację albo mapa z zaznaczonym stanowiskiem archeologicznym					

7. Opracowanie karty (autor, data i podpis)

Gmina Kozłowo

09.10.2019 r.

GEZ	KARTA ADRESOWA GMINNEJ EWIDENCJI ZABYTKÓW		3. Miejscowość Pielgrzymowo
1. Nazwa dom		2. Czas powstania p. XX w.	4. Adres Pielgrzymowo 23 13-124 Kozłowo
			5. Przynależność administracyjna województwo warmińsko-mazurskie powiat nidzicki gmina Kozłowo
8. Fotografia z opisem wskazującym orientację albo mapa z zaznaczonym stanowiskiem archeologicznym			6. Formy ochrony Działka nr . 88/4

7. Opracowanie karty (autor, data i podpis)

Gmina Kozłowo

09.10.2019 r.

GEZ

KARTA ADRESOWA GMINNEJ EWIDENCJI ZABYTKÓW

3. Miejscowość

Pielgrzymowo

1. Nazwa

dom

2. Czas powstania

p. XX w.



4. Adres

Pielgrzymowo 29

13-124 Kozłowo

5. Przynależność administracyjna

województwo warmińsko-mazurskie

powiat nidzicki

gmina Kozłowo

6. Formy ochrony

Działka nr . 97/1

8. Fotografia z opisem wskazującym orientację albo mapa z zaznaczonym stanowiskiem archeologicznym

7. Opracowanie karty (autor, data i podpis)

Gmina Kozłowo

09.10.2019 r.

GEZ	KARTA ADRESOWA GMINNEJ EWIDENCJI ZABYTKÓW		3. Miejscowość Pielgrzymowo
1. Nazwa dom		2. Czas powstania p. XX w.	4. Adres Pielgrzymowo 31/32 13-124 Kozłowo
			5. Przynależność administracyjna województwo warmińsko-mazurskie powiat nidzicki gmina Kozłowo
8. Fotografia z opisem wskazującym orientację albo mapa z zaznaczonym stanowiskiem archeologicznym			6. Formy ochrony Działka nr . 100/3 , 98

7. Opracowanie karty (autor, data i podpis)

Gmina Kozłowo

09.10.2019 r.

GEZ

KARTA ADRESOWA GMINNEJ EWIDENCJI ZABYTKÓW

3. Miejscowość

Pielgrzymowo

1. Nazwa

dom

2. Czas powstania

p. XX w.

4. Adres

Pielgrzymowo 34

13-124 Kozłowo

5. Przynależność administracyjna

województwo warmińsko-mazurskie

powiat nidzicki

gmina Kozłowo

6. Formy ochrony


Działka nr . 108/2

7. Opracowanie karty (autor, data i podpis)

**Gmina Kozłowo
09.10.2019 r.**



8. Fotografia z opisem wskazującym orientację albo mapa z zaznaczonym stanowiskiem archeologicznym

<p>GEZ</p>	<p>KARTA ADRESOWA GMINNEJ EWIDENCJI ZABYTKÓW</p>		<p>3. Miejscowość</p> <p>Pielgrzymowo</p>
<p>1. Nazwa</p> <p>dom</p>		<p>2. Czas powstania</p> <p>p. XX w.</p>	<p>4. Adres</p> <p>Pielgrzymowo 6</p> <p>13-124 Kozłowo</p>
			<p>5. Przynależność administracyjna</p> <p>województwo warmińsko-mazurskie</p> <p>powiat nidzicki</p> <p>gmina Kozłowo</p>
<p>8. Fotografia z opisem wskazującym orientację albo mapa z zaznaczonym stanowiskiem archeologicznym</p>			<p>6. Formy ochrony</p> <p>Działka nr . 72/3</p>

7. Opracowanie karty (autor, data i podpis)

Gmina Kozłowo

09.10.2019 r.

GEZ	KARTA ADRESOWA GMINNEJ EWIDENCJI ZABYTKÓW		3. Miejscowość Pielgrzymowo
1. Nazwa dom		2. Czas powstania p. XX w.	4. Adres Pielgrzymowo 7 13-124 Kozłowo
			5. Przynależność administracyjna województwo warmińsko-mazurskie powiat nidzicki gmina Kozłowo
8. Fotografia z opisem wskazującym orientację albo mapa z zaznaczonym stanowiskiem archeologicznym			6. Formy ochrony Działka nr . 69/2

7. Opracowanie karty (autor, data i
podpis)

Gmina Kozłowo
09.10.2019 r.

GEZ

KARTA ADRESOWA GMINNEJ EWIDENCJI ZABYTEKÓW

3. Miejscowość

Pielgrzymowo

1. Nazwa

dom

2. Czas powstania

p. XX w.

4. Adres

Pielgrzymowo 8

13-124 Kozłowo

5. Przynależność administracyjna

województwo warmińsko-mazurskie

powiat nidzicki

gmina Kozłowo

6. Formy ochrony

Działka nr . 68/4,68/3

7. Opracowanie karty (autor, data i podpis)

**Gmina Kozłowo
09.10.2019 r.**



8. Fotografia z opisem wskazującym orientację albo mapa z zaznaczonym stanowiskiem archeologicznym

GEZ

KARTA ADRESOWA GMINNEJ EWIDENCJI ZABYTKÓW

3. Miejscowość

Pielgrzymowo

1. Nazwa

dom

2. Czas powstania

p. XX w.



8. Fotografia z opisem wskazującym orientację albo mapa z zaznaczonym stanowiskiem archeologicznym

4. Adres

Pielgrzymowo 9

13-124 Kozłowo

5. Przynależność administracyjna

województwo warmińsko-mazurskie

powiat nidzicki

gmina Kozłowo

6. Formy ochrony

Działka nr . 67/4

7. Opracowanie karty (autor, data i podpis)

Gmina Kozłowo

09.10.2019 r.

GEZ	KARTA ADRESOWA GMINNEJ EWIDENCJI ZABYTKÓW		3. Miejscowość Pielgrzymowo
1. Nazwa budynek gospodarczy		2. Czas powstania p. XX w.	4. Adres Pielgrzymowo budynek gospodarczy przy 6 13-124 Kozłowo
			5. Przynależność administracyjna województwo warmińsko- mazurskie powiat nidzicki gmina Kozłowo
8. Fotografia z opisem wskazującym orientację albo mapa z zaznaczonym stanowiskiem archeologicznym			6. Formy ochrony Działka nr . 72/3

7. Opracowanie karty (autor, data i
podpis)

Gmina Kozłowo
09.10.2019 r.