
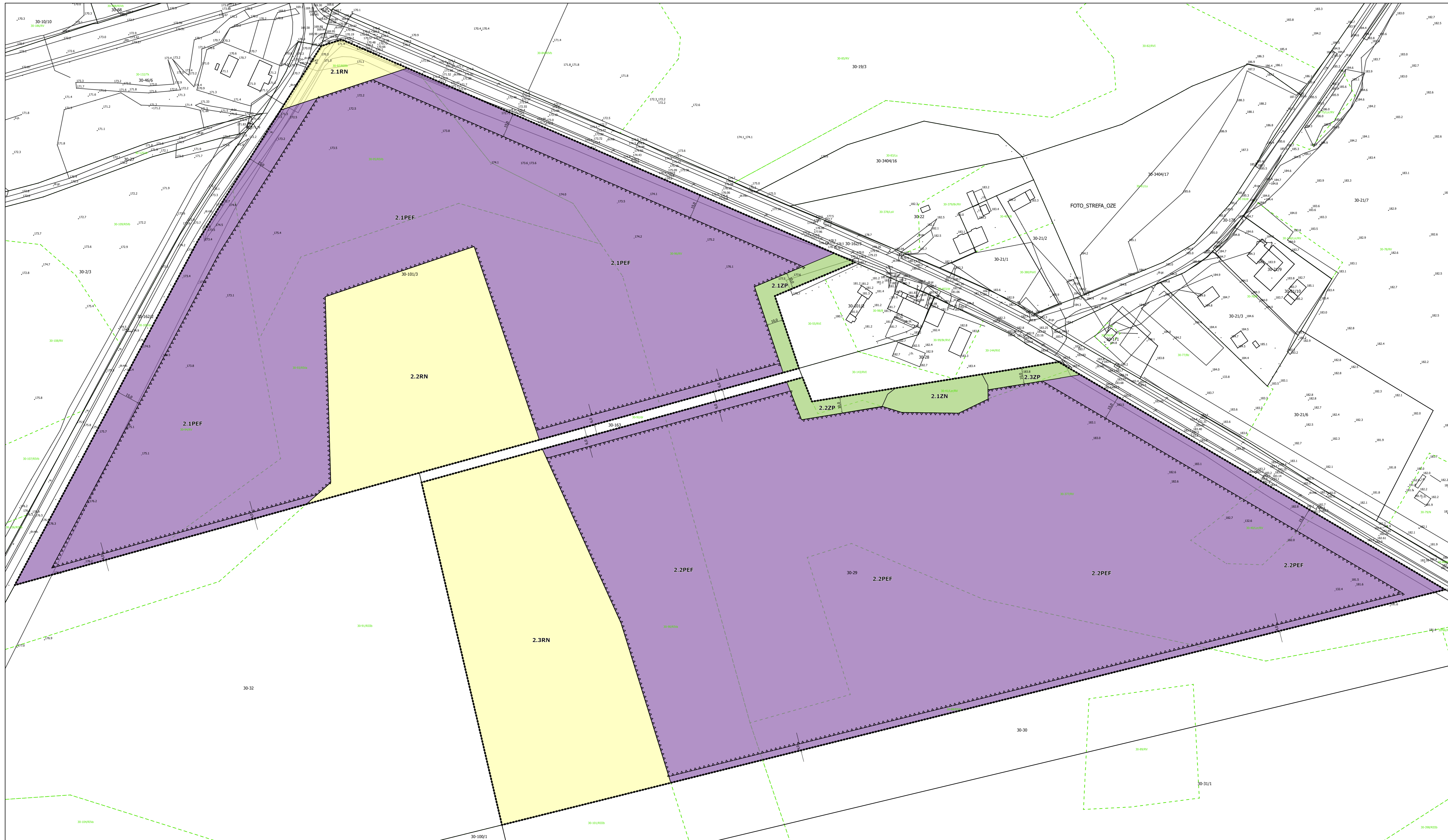
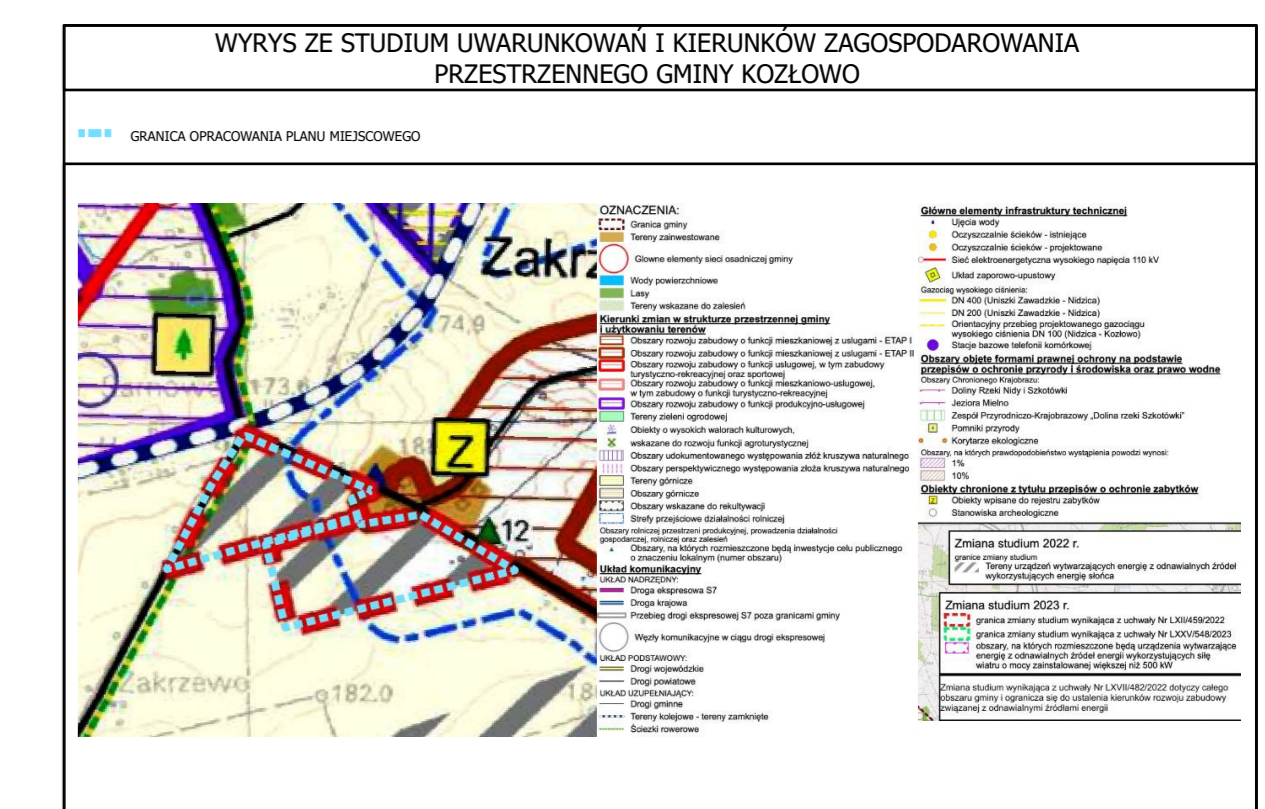


MIEJSCOWY PLAN ZAGOSPODAROWANIA PRZESTRZENNEGO W OBRĘBIE GEODEZYJNYM SARNOWO I ZAKRZEWO - PROJEKT

JEDNOSTKA PRZESTRZENNA 2 - OBRĘB GEODEZYJNY ZAKRZEWO



SKALA 1:1000



- USTALENIA:**
- GRANICA TERENU OBJĘTEGO PLANEM MIEJSCOWYM
 - LINIA ROZGRANICZAJĄCA TERENY O RÓŻNYM PRZEZNACZENIU LUB RÓŻNYCH ZASADACH ZAGOSPODAROWANIA
 - NIEPRZEKAZALNA LINIA ZABUDOWY
 - WYMIAROWANIE PODANE W METRACH
 - PEF TEREN ELEKTROWNI SŁONECZNEJ
 - BN TEREN ROLNICTWA Z ZAKAZEM ZABUDOWY
 - ZN TEREN ZIELENI NATURALNEJ
 - ZP TEREN ZIELENI URZĄDZONEJ
- USTALENIA DOTYCZĄCE OBIEKTÓW I TERENÓW CHRONIONYCH NA PODSTAWIE PRZEPISÓW ODRĘBNYCH:**
- OBZAR OPRACOWANIA PLANU W CAŁOŚCI ZLOKALIZOWANY JEST W GRANICACH NASTĘPUJĄCYCH GŁÓWNYCH ZBIORNIKÓW WÓD PODZIEMNYCH:
- GŁÓWNY ZBIORNIK WÓD PODZIEMNYCH NR 214 - ZBIORNIK DZIAŁDOWO;
 - GŁÓWNY ZBIORNIK WÓD PODZIEMNYCH NR 215 - SUBNIECKA WARSZAWSKA

UKŁAD WSPÓRZĘDNYCH:
układ współrzędnych 2000 (strefa VII) - EPSG 2178

ŹRÓDŁO DANYCH:
Starostwo Powiatowe w Nidzicy
ul. Trauguttta 23
13-100 Nidzica